



Elinkeino-, liikenne- ja ympäristökeskus  
Närings-, trafik- och miljöcentralen  
Centre for Economic Development, Transport and the Environment



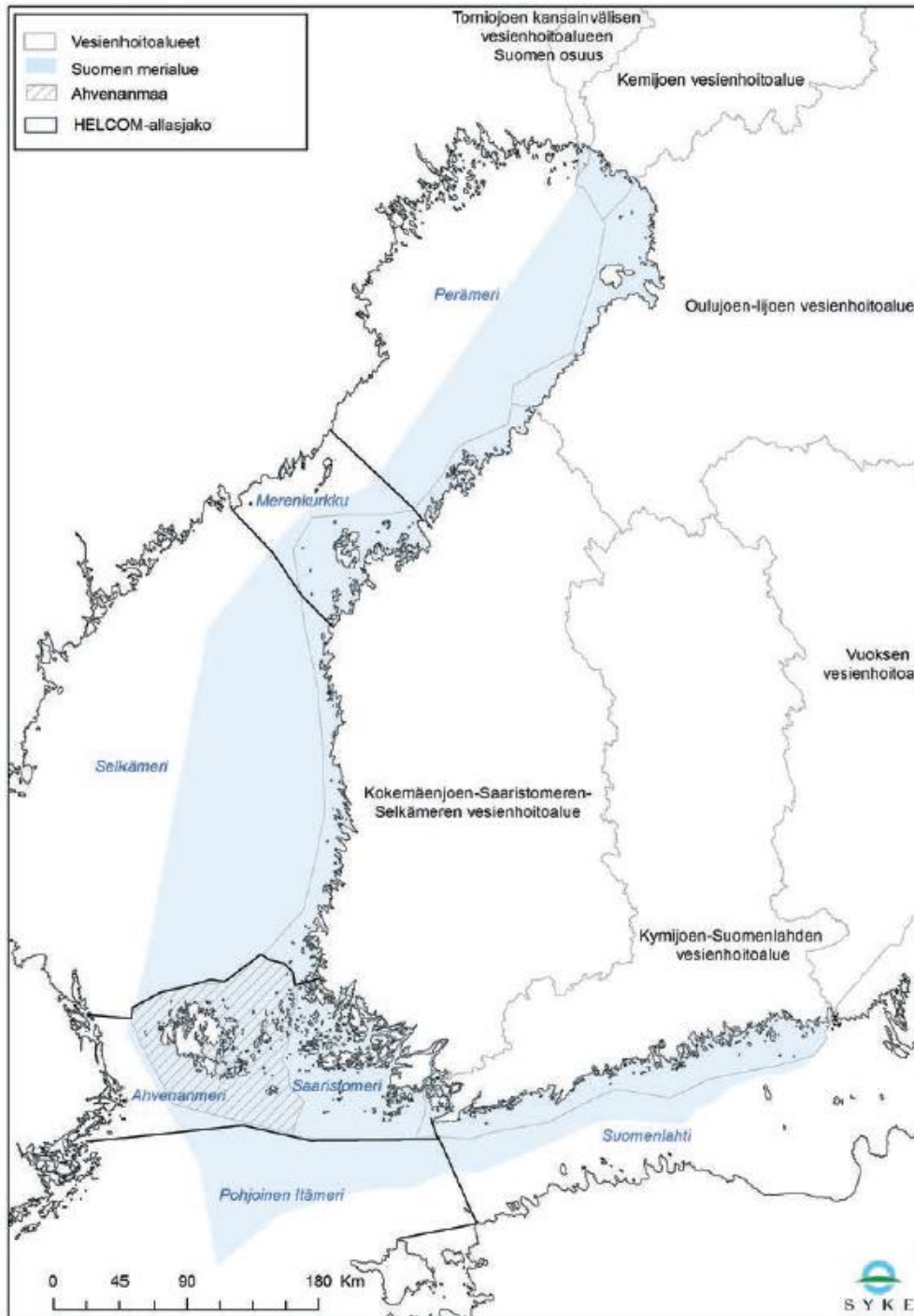
Euroopan maaseudun  
kehittämisen maatalousrahasto:  
Eurooppa investoi maaseutualueisiin

# Pro Saaristomeri

## Salonseutu-ryhmä

### Vesienhoidon ja merenhoidon alueet sekä Pro Saaristomeri kartalla



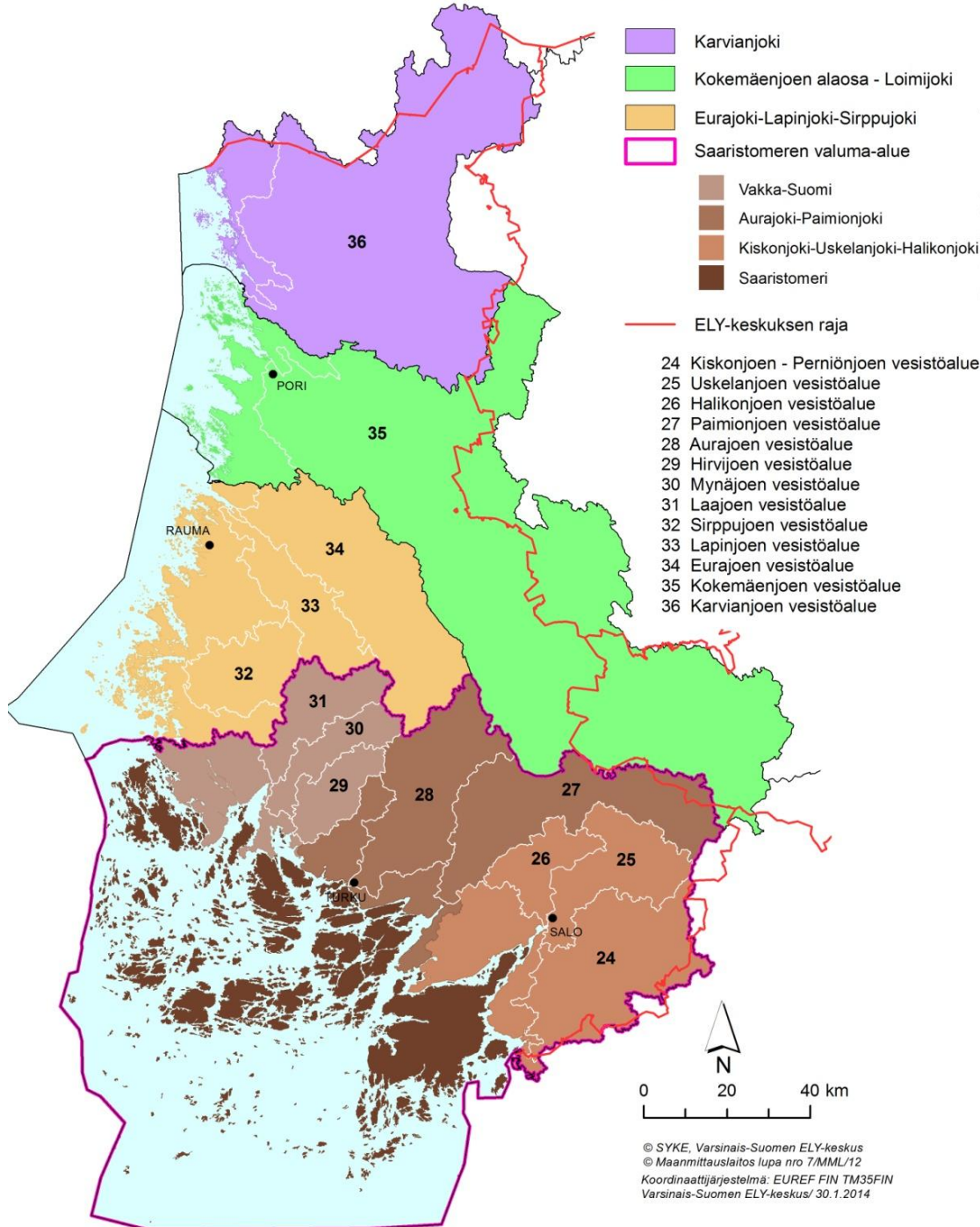


## Vesienhoitoalueet ja merenhoidon aluejako

Merialueiden laajempi jako perustuu HELCOM:ssa sovittuun aluejaotteluun. Suomen merenhoitoalue koostuu rannikkovesistä, joka kuuluvat vesienhoitoalueisiin, ja rannikkovesien ulkopuolella avomerialueesta, joka käsittää aluemerena ja Suomen talousvyöhykkeen. Ahvenanmaa rannikkovesineen on osoitettu kartassa erikseen, sillä Ahvenanmaan maakunnan seurantatiedot esitetään erikseen.

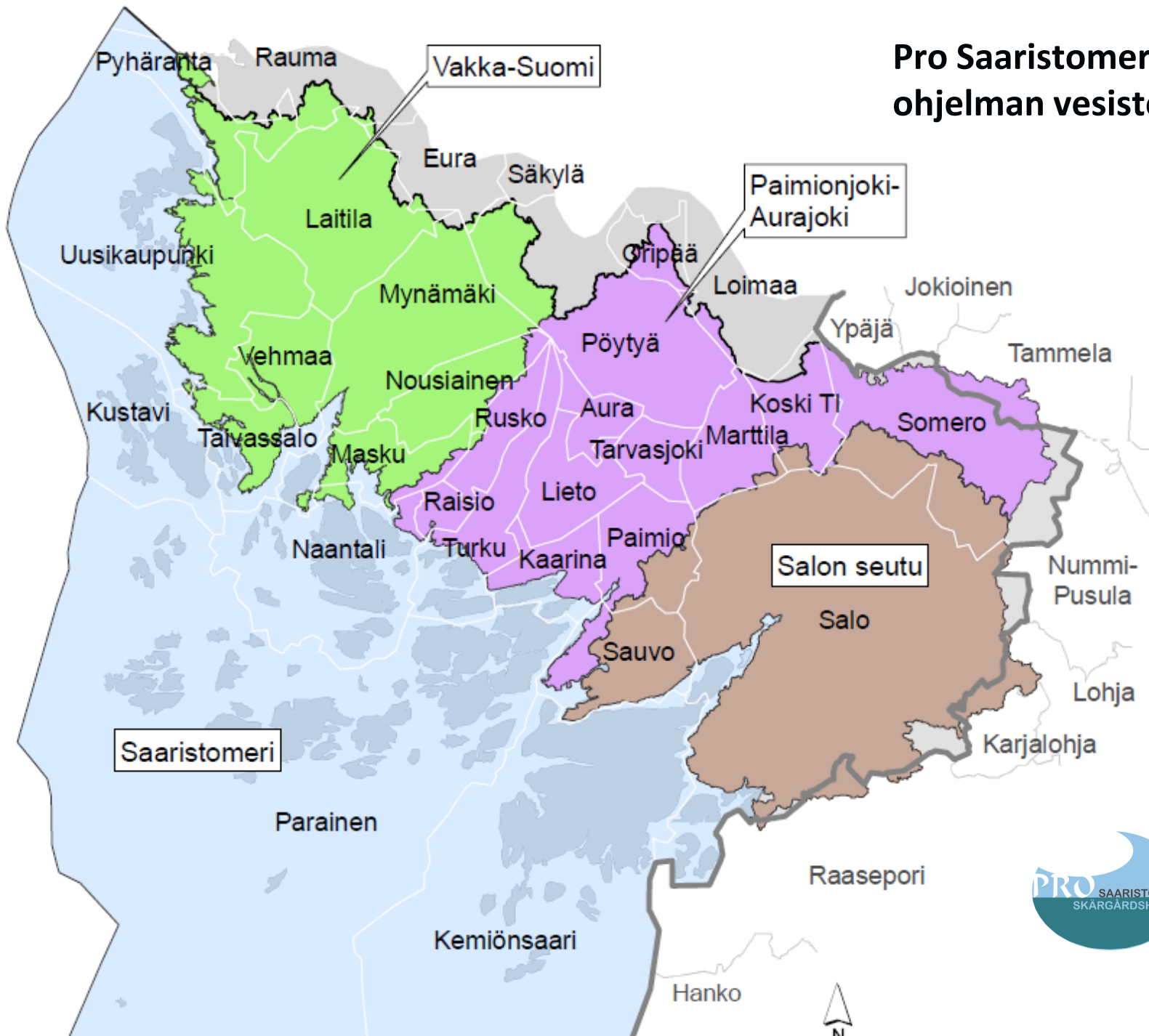
Karttakuva ja teksti julkaisusta Ehdotus Suomen merenhoitosuunnitelman seurantaohjelmaksi - Itämeren tila yhdessä paremmaksi:

<http://www.ymparistoministerio.fi/download/noname/%7B93D22477-8E54-449F-A583-D2F62B10132B%7D/97941>



# Pintavesien toimenpideohjelmalla- alueet 2010-2015

# Pro Saaristomeri-ohjelman vesistöalueet





Sanna Tikander, koordinaattori

[sanna.tikander@ely-keskus.fi](mailto:sanna.tikander@ely-keskus.fi)

**puh. 0295 022 950**

