









MERKINTÖJEN SELITYKSET:

-  Betonikiveys, harmaa kartanolaatta 278mmx138mmx80mm
-  Betonikiveys, punainen kartanolaatta 278mmx138mmx80mm
-  Kenttäkiveys
-  Ajorata
-  Jk tai jk+pp
-  Luiskat nurmetetaan

Merkki	Muutos	Pvm	Suunn.	Tark.
	Tampereen kaupunki Kaupunkiympäristön kehittäminen			A-INSINOORIT A-henkilöstö Oy
Pvm	Petri Kelvaara	Pvm	Tero Haarajärvi	Pvm
18.02.2015	Heljä Aamikko	18.02.2015		18.02.2015
Koordinaattijärjestelmä	ETRS-GK24	V1 12 parantaminen Teiskontieellä välillä Hervannan et - Ali-Hukkaantie sekä välillä Heikkilänkatu - Alasjärven et.		
Korkeusjärjestelmä	N2000	Rakennussuunnitelma		
Tierekisteritunnus	Suunnitelmapaketti p1v 1200-2050	Mittakaava	Pii.nro	
		1:1000	R3-2	