




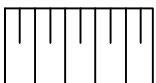




MERKINTÖJEN SELITYKSET:

-  Betonikiveys, harmaa kartanolaatta 278mmx138mmx80mm
-  Betonikiveys, punainen kartanolaatta 278mmx138mmx80mm
-  Nupukiveys
-  Ajorata
-  Jk tai jk+pp
-  Luiskat nurmetetaan

	Muutos Tampereen kaupunki Kaupunkiympäristön kehittäminen		Pvm 14.05.2014	Suunn. 14.05.2014	Tark. 14.05.2014
Pvm 14.05.2014	Petri Keivaara Jukka Kyriä	Pvm 14.05.2014	Tero Haarajärvi	Pvm 14.05.2014	Jarmo Stenvik Markus Ventola
Koordinaattijärjestelmä	ETRS-GK24	Vt 12 parantaminen Teiskontielle väliillä Hervannan etl - Ali-Huikkaantie sekä väliillä Heikkilänkatu - Alasjärven etl.			
Korkeusjärjestelmä	N2000	Rakennussuunnitelma			
Tierekisteritunnus	Suunnitelmapartta plv 3220-3300	Mittakaava	1:1000	Piir.nro	R3-3