









**MERKINTÖJEN SELITYKSET:**

-  Betonikiveys, harmaa kartanolaatta 278mmx138mmx80mm
-  Betonikiveys, punainen kartanolaatta 278mmx138mmx80mm
-  Nupukiveys
-  Ajorata
-  Jk tai jk+pp
-  Luiskat nurmetetaan

Merkki	Muutos	Pvm	Suunn.	Tark.
	Tampereen kaupunki Kaupunkiympäristön kehittäminen		A-INSINOORIT A-henkilöstö Oy	
Pvm	Petri Kelveara	Pvm	Tero Haarajärvi	Pvm
14.05.2014	Jukka Kyöriä	14.05.2014	Jarmo Stenvik	14.05.2014
Koordinaattijärjestelmä	ETRS-GK24	V1 12 parantaminen Teiskontieellä välillä Hervannan et - Ali-Hukkaantie sekä välillä Heikkiläkatu - Alasjärven et.		
Korkeusjärjestelmä	N2000	Rakennussuunnitelma		
Tierekisterinum.	Suunnitelmapaketti p1v 310-1200	Mittakaava	Pii-nro	
		1:1000	R3-1	