



Päätös erityisesti suojeltavan lajin, dyynisukkulakoin (*Scythris empetrella*), esiintymispaikan rajojen määrittämisestä

ASIA

Erityisesti suojeltavan lajin, dyynisukkulakoin (*Scythris empetrella*), esiintymispaikan rajojen määrittäminen

KOHDE

Sumppu, erityisesti suojeltavan lajin esiintymispaikka

Kunta: Hailuoto

Tunnus: ERA264675

Rekisteriyksiköt:

Tila 72-401-67-108 (Marjaniemen palsta)

Yhteinen maa-alue 72-402-878-76 (Vesijättöpalsta)

ALUEKUVAUS

Erityisesti suojeltavan lajin, dyynisukkulakoin (*Scythris empetrella*) esiintymispaikka (liitekarta), sijaitsee Hailuodossa Marjaniemen eteläpuolella, Ranta-Sumpun leirintäalueen pohjoispuoleisella avohiekka-alueella. Esiintymispaikan rajauksen pinta-ala on noin 0,9 hehtaaria.

KUULEMINEN

Maanomistajia ja Hailuodon kuntaa on kuultu asiassa Pohjois-Pohjanmaan elinkeino-, liikenne- ja ympäristökeskuksessa (jäljempänä Pohjois-Pohjanmaan ELY-keskus) 9.1.2024, 15.2.2024 ja 20.3.2024 päivätyillä kirjeillä.

SAADUT KANNANOTOT

Yhteisen maa-alueen 72-402-878-76 (Vesijättöpalsta) osakastilan 72-402-71-4 (Pasi) maanomistajan edustaja jätti 23.4.2024 puhelimitse kannanoton, jossa ilmaistiin huoli rakennusoikeuden rajoituksista rajausalueella.

25.4.2024

POHJOIS-POHJANMAAN ELINKEINO-, LIIKENNE- JA YMPÄRISTÖKESKUKSEN PÄÄTÖS

Luonnonsuojelulain 77 § 1 momentin ja luonnonsuojeluasetuksen 8 §:n tarkoittaman erityisesti suojeltavan lajin, dyynisukkulakoin, säilymiselle tärkeän esiintymispaikan rajat määritellään päätöksen liitekarttaan merkityllä tavalla.

ESIINTYMISPAIKAN HÄVITTÄMIS- JA HEIKENTÄMISKIELTO

Luonnonsuojelulain 77 §:n 2 momentin nojalla liitekartan mukaisen dyynisukkulakoin esiintymispaikkaa ei saa hävittää eikä heikentää.

Pohjois-Pohjanmaan ELY-keskus katsoo, että muun muassa seuraavat toimet voivat hävittää esiintymispaikan tai heikentää sitä:

- maanmuokkaukset
- metsänistutus
- maa- ja kallioperän vahingoittaminen sekä maa-ainesten ottaminen tai läjittäminen
- ojittaminen ja muu vesitalouden muuttaminen
- moottoriajoneuvoilla ajaminen
- maastopyöräily
- luontaisen kasvillisuuden hävittäminen tai vahingoittaminen lukuun ottamatta hyväksytyjä hoitotoimia
- rakennusten, laitteiden, yhdyskuntatekniikan, teiden ja polkujen rakentaminen.

Erityisesti suojeltavan lajin esiintymispaikkaa voidaan luonnonsuojelulain 80 § 2 momentin mukaan hoitaa maanomistajan suostumuksella ja Pohjois-Pohjanmaan ELY-keskuksen hyväksymällä tavalla.

PERUSTELUT

Luonnonsuojelulain 77 § 1 momentin mukaan valtioneuvoston asetuksella voidaan säätää erityisesti suojeltavaksi lajiksi sellainen uhanalainen eliölaji, jonka riski hävitä luonnosta on vähintään hyvin korkea.

Luonnonsuojeluasetuksen 8 §:n mukaan luonnon-suojelulain 77 §:n 1 momentissa tarkoitetut erityisesti suojeltavat lajit on merkitty * -merkinnällä luonnonsuojeluasetuksen liitteessä 6.

Luonnonsuojelulain 77 §:n 2 momentin mukaan elinkeino-, liikenne- ja ympäristökeskus voi päättää suojella erityisesti suojeltavan lajin säilymiselle tärkeän esiintymispaikan. Suojelupäätöksessä on määriteltävä esiintymispaikan rajat.

25.4.2024

Dyynisukkulakoi on luonnonsuojelulain 77 §:ssä ja luonnonsuojeluasetuksen 8 §:ssä ja sen liitteessä 6 säädetty erityisesti suojeltava perhoslaji. Alueelta vuonna 2022 tehdyt havainnot osoittavat, että dyynisukkulakoi esiintyy päätöksen liitekarttaan merkityllä paikalla. Dyynisukkulakoi on erittäin uhanalainen laji. Dyynisukkulakoilla on Pohjois-Pohjanmaalla tiedossa yhteensä kahdeksan havaintopaikkaa, joista kolme on Hailuodossa ja tämä rajaus kattaa yhden niistä. Rajaus sisältää lajille soveltuvaa habitaattia, sen ravintokasvia variksenmarjaa (*Empetrum nigrum*) kasvavaa avohiekka-aluetta. Hailuodon Sumpun esiintymä on lajin säilymiselle tärkeä ottaen huomioon lajin harvinaisuus ja uhanalaisuus.

Rajauksen sisällä on myös vaarantuneiksi luokiteltujen perhoslajien dyynisammalkoin (*Bryotropha umbrosella*) ja nummisammalkoin (*Bryotropha affinis*) esiintymät. Lajit on havaittu paikalla viimeksi vuonna 2022.

Rajausalue on Marjaniemen osayleiskaavassa (2004) osoitettu suurelta osin varauksilla VL/s: "lähivirkistysalue, jolla ympäristö säilytetään" ja VL: "lähivirkistysalue". Näiden varauksien alueet on tarkoitettu säilytettävän luonnontilaisina. Rakennusoikeutta koskevaan kannanottoon liittyen, yhteisellä maa-alueella 72-402-878-76 (Vesijättöpalsta) oleva kaavamerkintä RA-2: "loma-asuntoalue" ei ulotu rajausalueelle. Rajausalueella ei ole sallittua tehdä sellaisia toimenpiteitä, jotka voivat hävittää dyynisukkulakoin esiintymispaikan tai heikentää sitä.

Erityisesti suojeltavan lajin esiintymispaikan rajaaminen on päätös, joka on pantava täytäntöön heti eikä sen täytäntöönpanoa voida yleisen edun vuoksi lykätä.

KIELLON VOIMAANTULO JA PÄÄTÖKSEN VOIMASSAOLO

Luonnonsuojelulain (9/2023) 77 § 2 momentin mukaan hävittämis- ja heikentämiskielto tulee voimaan, kun Pohjois-Pohjanmaan ELY-keskus on päätöksellään määritellyt erityisesti suojeltavan lajin säilymiselle tärkeän esiintymispaikan rajat ja antanut päätöksen tiedoksi alueen omistajille ja haltijoille. Päätös on voimassa mahdollisesta muutoksenhausta huolimatta, jollei valitusviranomainen toisin määrää.

PÄÄTÖKSEN JULKINEN KUULUTTAMINEN JA PÄÄTÖKSESTÄ TIEDOTTAMINEN

Luonnonsuojelulain 121 §:n 1 momentin mukaan elinkeino-, liikenne- ja ympäristökeskuksen on annettava 77 §:ssä tarkoitettu päätös tiedoksi hallintolain 62 a §:ssä tarkoitettulla julkisella kuulutuksella, ja

25.4.2024

tieto kuulutuksesta on julkaistava asianomaisessa kunnassa kuntalain 108 §:ssä säädetyn mukaisesti.

Luonnonsuojelulain 121 §:n 3 momentin mukaan elinkeino-, liikenne- ja ympäristökeskuksen on julkaistava luonnonsuojelulain nojalla tekemänsä päätökset internetsivuillaan. Internetissä julkaistava päätös saa viranomaisten toiminnan julkisuudesta annetun lain 16 §:n 3 momentin estämättä sisältää sijaintitietoja.

PÄÄTÖKSEN TALLENTAMINEN KIINTEISTÖTIETOJÄRJESTELMÄÄN JA LUONNONSUOJELUN TIETOJÄRJESTELMÄÄN

Luonnonsuojelulain 121 §:n 1 momentin mukaan päätös on tallennettava kiinteistötietojärjestelmään. Luonnonsuojelulain 118 § 2 momentin mukaan Elinkeino-, liikenne- ja ympäristökeskuksen on tallennettava luonnonsuojelun tietojärjestelmään tämän lain nojalla tekemänsä päätökset sekä tiedot niihin liittyvistä hallinto-oikeuksien ja korkeimman hallinto-oikeuden päätöksistä.

POIKKEUSLUPA

Luonnonsuojelulain 83 §:n 1 momentin mukaan Elinkeino-, liikenne- ja ympäristökeskus voi myöntää luvan poiketa 77 §:ssä säädetystä, jos siitä ei ole haittaa eliölajin suotuisan suojelutason säilyttämiselle tai sen saavuttamiselle.

VALTION KORVAUSVELVOLLISUUS

Jos päätöksestä aiheutuu kiinteistön omistajalle tai erityisen oikeuden haltijalle merkityksellistä haittaa, hänellä on luonnonsuojelulain 111 §:n ja 113 §:n mukaan oikeus saada valtiolta siitä täysi korvaus. Korvausvelvollisuus ei synny ennen kuin on 83 §:n nojalla haettu lupaa poiketa kiellosta ja hakemus on hylätty. Jos on ilmeistä, ettei luvan myöntämiselle ole edellytyksiä, toimitus korvauksen määrittämiseksi voidaan panna vireille ennen luvan hakemista. Jos korvauksesta tai suojelun muusta vaihtoehdoisesta toteuttamistavasta ei ole voitu sopia, luonnonsuojelulain 113 §:n mukaan toimitusta korvausten määrittämiseksi voidaan hakea Maanmittauslaitokselta.

SOVELLETUT SÄÄNNÖKSET

Luonnonsuojelulaki (9/2023) 77 § 1-2 momentti, 116 § ja 121 §
Valtioneuvoston asetus luonnonsuojelusta (1066/2023) 8 § ja liite 6
Hallintolaki (434/2003) 34 § ja 62 a §

25.4.2024

Laki oikeudenkäynnistä hallintoasioissa 122 § 3 momentti 3.kohta

MUUTOKSENHAKU

Tähän päätökseen saa hakea muutosta valittamalla Pohjois-Suomen hallinto-oikeuteen.

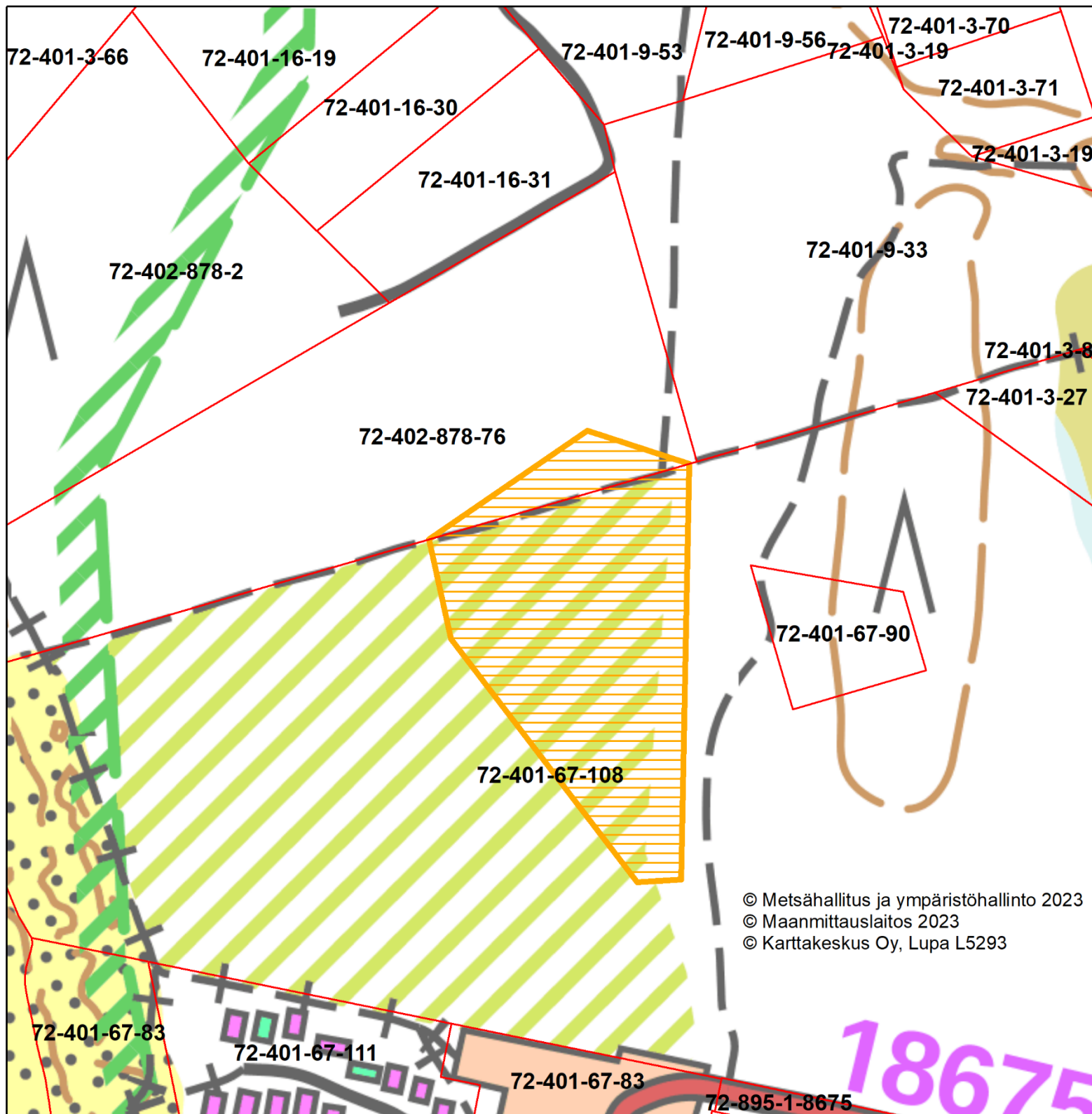
Valitusosoitus on päätöksen liitteenä.

LISÄTIEDOT JA YHTEYDENOTOT

Lisätietoja asiassa antavat luonnonsuojelun suunnittelija Henri Karjalainen (henri.karjalainen@ely-keskus.fi, p. 0295 038 048) ja ylitarkastaja Maarit Vainio (maarit.vainio@ely-keskus.fi, p. 0295 037 007).

Tämä asiakirja on hyväksytty viraston sähköisessä asianhallintajärjestelmässä. Asian on esitellyt Suunnittelija Henri Karjalainen ja ratkaissut Ylitarkastaja Maarit Vainio yksikön päällikön sijaisena.



Liitteet	Kartta esiintymispaikasta Valitusosoitus Asiakirjan hyväksymistä koskeva merkintä
TIEDOKSIANTO	Maanomistajat, saantitodistuksin Hailuodon kunta, sähköpostitse Suomen luonnonsuojeluliitto/Pohjois-Pohjanmaan piiri, sähköpostitse
Tiedoksi	Maanmittauslaitos Suomen Metsäkeskus Ympäristöministeriö



© Metsähallitus ja ympäristöhallinto 2023
 © Maanmittauslaitos 2023
 © Karttakeskus Oy, Lupa L5293



Pohjois-Pohjanmaan ELY ympäristö ja luonnonvarat

-  Kiinteistörajat
-  Dyynisukkulakoin esiintymän rajaus (0,9 ha)



Koordinaattijärjestelmä: EUREF TM 35FIN



Lähde: Maanmittauslaitos

Tämä asiakirja POPELY/3937/2023 on hyväksytty sähköisesti / Detta dokument
POPELY/3937/2023 har godkänts elektroniskt

Esittelijä Karjalainen Henri 25.04.2024 16:05

Ratkaisija Vainio Maarit 25.04.2024 16:07