



Elinkeino-, liikenne- ja
ympäristökeskus

Osuvatko kalastusrajoitukset oikeaan aikaan ja paikkaan?

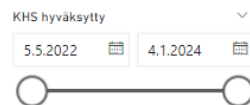
Tilannekatsaus käyttö- ja hoitosuunnitelmiin ja kalastusrajoituksiin

Esitettävistä tilastoista

- Poimittu kalastusrajoitus tietoineistosta tammikuussa 2024
- Tarkat säätelyaluerajat kalastusrajoitus.fi –sivulla
- Kalatalousalueen rajausta tarkoittaa sitä, että sen kalatalousalueen alueella on käytetty kyseistä säätelykeinoa – EI SIIS TARKOITA SITÄ, ETTÄ KOKO KALATALOUSALUEEN VESILLÄ ON VAIN SE RAJOITUS VOIMASSA
-

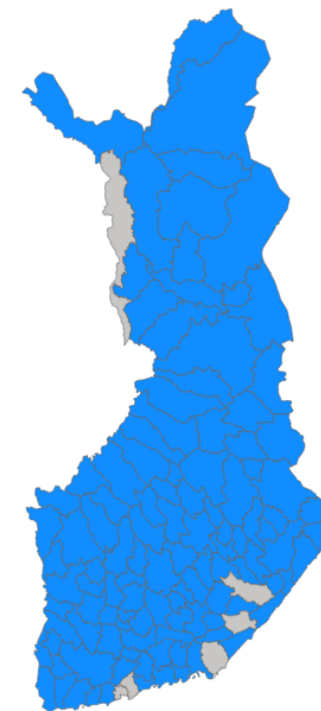
Käyttö- ja hoitosuunnitelmien hyväksymistilanne

- Käyttö- ja hoitosuunnitelmien säätelyehdotuksista suurin osa on haettu erillisillä päätöksillä.
- Tällä hetkellä 95 %:lla kalatalousalueista on hyväksytty käyttö- ja hoitosuunnitelma



Käyttö- ja hoitosuunnitelmien hyväksyminen

Alueen nimi	KHS hyväksytty
Koitajoen kalatalousalue	5. toukokuuta 2022
Pielisen-Karjalan kalatalousalue	10. toukokuuta 2022
Höytiäisen kalatalousalue	30. toukokuuta 2022
Koitereen kalatalousalue	6. kesäkuuta 2022
Valtimon kalatalousalue	8. kesäkuuta 2022
Viinjärven kalatalousalue	9. kesäkuuta 2022
Hauhon reitin kalatalousalue	13. kesäkuuta 2022
Loviisan saariston kalatalousalue	15. kesäkuuta 2022
Helsinki-Espoon kalatalousalue	3. elokuuta 2022
Lopen kalatalousalue	5. elokuuta 2022
Längelmäveden kalatalousalue	5. elokuuta 2022
Länsi-Uudenmaan kalatalousalue	5. elokuuta 2022
Karjalan Pyhäjärven kalatalousalue	9. elokuuta 2022
Kitee-Jänisjoen kalatalousalue	9. elokuuta 2022
Hämeenlinnan kalatalousalue	10. elokuuta 2022
Oriveden kalatalousalue	10. elokuuta 2022
Karjaanjoen vesistön kalatalousalue	11. elokuuta 2022
Porvoon-Sipoon kalatalousalue	11. elokuuta 2022
Vanajanselän kalatalousalue	15. elokuuta 2022
Tammisaari-Pohjan kalatalousalue	22. elokuuta 2022
Ounasjoen kalatalousalue	26. elokuuta 2022
Tammelan-Tarpienjoen kalatalousalue	26. elokuuta 2022
Merenkurkun kalatalousalue	30. elokuuta 2022
Kristiinankaupungin-Isojoen kalatalousalue	31. elokuuta 2022
Kokemäenjoen yläosan kalatalousalue	1. syyskuuta 2022
Airisto-Velkuan kalatalousalue	5. syyskuuta 2022
Eurajoki-Lapinjoen kalatalousalue	5. syyskuuta 2022
Karviajoen kalatalousalue	5. syyskuuta 2022
Kemiönsaaren-Särkisalon kalatalousalue	5. syyskuuta 2022
Kokemäen kalatalousalue	5. syyskuuta 2022

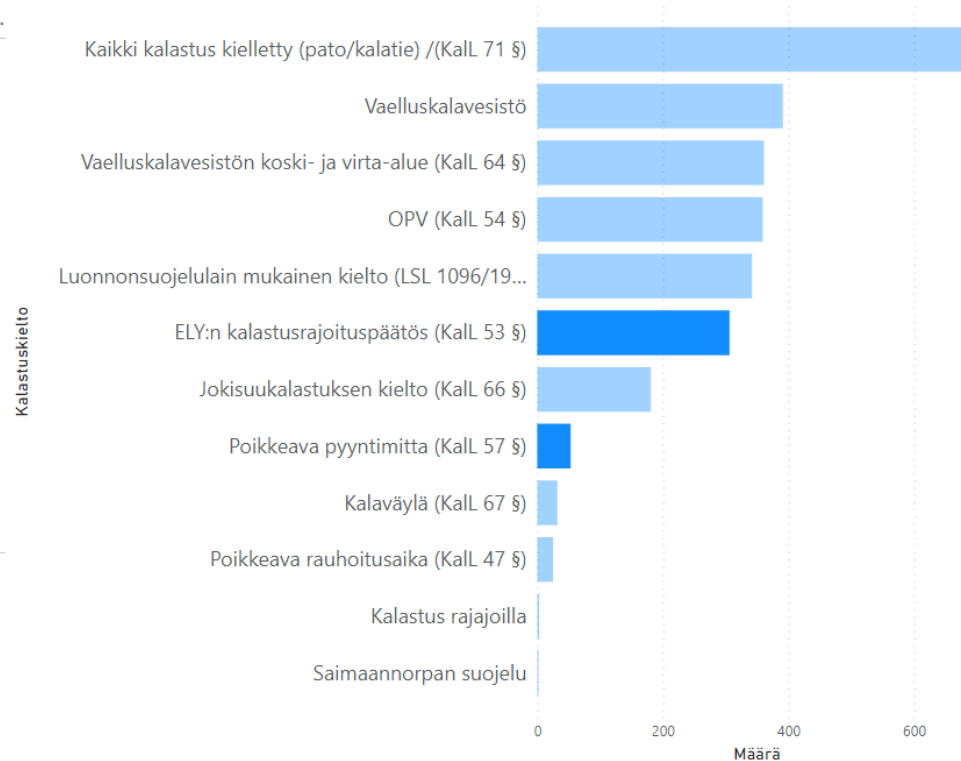


Käyttö- ja hoitosuunnitelmien säätelymahdollisuus

- Käyttö- ja hoitosuunnitelmien säätelymahdollisuudet rajoittuvat käytännössä KalL 53 ja 57 §:iin
- Suurin osa kalastusrajoituksia on staattisia (padot yms.)
- Käyttö- ja hoitosuunnitelmien hyväksymisen jälkeen säätelypäätöksiä ei ole vielä tehty kovin paljoa
- OPV (onginta-, pilkintä- ja viehekalastusrajoitus) koskee pääasiassa ns. kirjolohilampia tai -virkistyskalastuskohteita

Kalastusrajoitukset

Kalastuskielto	Määrä
Kaikki kalastus kielletty (pato/kalatie) /(KalL 71 §)	687
Vaelluskalavesistö	391
Vaelluskalavesistön koski- ja virta-alue (KalL 64 §)	361
OPV (KalL 54 §)	359
Luonnonsuojelulain mukainen kielto (LSL 1096/1996)	342
ELY:n kalastusrajoituspäätös (KalL 53 §)	306
Jokisuukalastuksen kielto (KalL 66 §)	181
Poikkeava pyyntimitta (KalL 57 §)	53
Kalaväylä (KalL 67 §)	32
Poikkeava rauhoitusaika (KalL 47 §)	25
Kalastus rajajoilla	3
Saimaannorpan suojelu	2
Yhteensä	2742



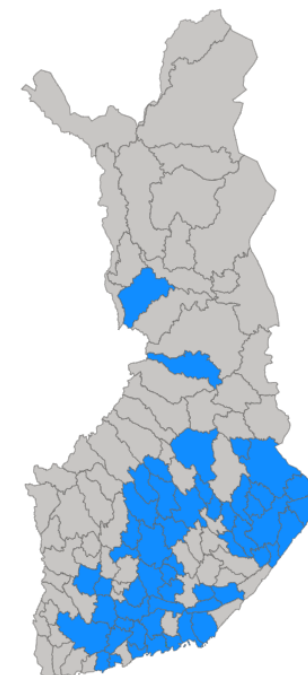
53 §: pyydys- tai saaliin ottamisrajoitukset

- Koko Suomessa 306 säätelypäätöstä
- Säätelypäätöksissä useita eri vesialueita
- Painottuvat 95 %:sti sisävesialueille

ELY:n 53 § kalastusrajoituspäätökset

53 § Elinkeino-, liikenne- ja ympäristökeskuksen toimivalta rajoittaa kalastusta
1) kieltää kalastamisen tietyllä pyydyksellä tai kalastustavalla taikka rajoittaa sitä;
2) kieltää kalastamisen tietyssä ajankohtana tai rajoittaa sitä;
3) rajoittaa käytettävien pyydysten määrää;
4) kieltää tiettyä määrää suuremman saaliin ottamisen; sekä
5) kieltää tiettyä sukupuolta tai kokoluokkaa olevien kalojen taikka sellaisten kalojen saaliiksi ottamisen, joita ei ole merkitty jäljempänä 75 §:n nojalla säädetyllä tavalla.

Kalatalousalue	... määrä
Ala-Kemijoen ja Perämeren kalatalousalue	1
Etelä- ja Keski-Päijänteen kalatalousalue	15
Eteläisen-Saimaan kalatalousalue	4
Haminan-Virolahden kalatalousalue	2
Hartolan kalatalousalue	8
Hauhon reitin kalatalousalue	3
Haukiveden kalatalousalue	1
Heinolan kalatalousalue	8
Heinävedenreitin kalatalousalue	1
Helsinki-Espoon kalatalousalue	1
Hämeenlinnan kalatalousalue	4
Höytiäisen kalatalousalue	7
Inkoon kalatalousalue	3
Kallaveden kalatalousalue	2
Karjaanjoen vesistön kalatalousalue	1
Karjalan Pyhäjärven kalatalousalue	3
Keiteleen kalatalousalue	11
Keuruun kalatalousalue	10
Kiiminkijoen kalatalousalue	1
Kitee-Jänisjoen kalatalousalue	1
Kivijärven kalatalousalue	2
Kivijärven-Valkealan kalatalousalue	3
Koivajoen kalatalousalue	1
Koitereen kalatalousalue	4
Kokemäenjoen yläosan kalatalousalue	1
Korpjärvi-Kuolimo kalatalousalue	5
Kymen kalatalousalue	1
Leppäveden-Hankasalmen kalatalousalue	33
Lopen kalatalousalue	2
Lounais-Suomen kalatalousalue	1
Yhteensä	306



53 §, merialueet

ELY:n 53 § kalastusrajoituspäätökset, jotka koskevat merialueita

- Merialueella on rajoitettu kalastusta kutualueiden turvaamiseksi muutamia viikkoja
- Rajoitus kohdistuu esimerkiksi verkkokalastukseen, rysäpyyntiin tai viehekalastukseen
- Onginta, pilkintä, silakan litkaus tai katiskapyynti usein näillä alueilla sallittu
- Useita rajoitusehdotuksia vuodesta 2026 alkaen

Kalatalousalue	Määrä
Haminan-Virolahden kalatalousalue	2
Helsinki-Espoon kalatalousalue	1
Loviisan saariston kalatalousalue	9
Porvoon-Sipoon kalatalousalue	5
Tammisaari-Pohjan kalatalousalue	1
Yhteensä	18

Kevään rauhoitukset

- 15.5-15.6
- 1.1-15.3
- 1.4-15.6

Syksyn rauhoitukset

- 15.8-30.11
- 1.9-30.11

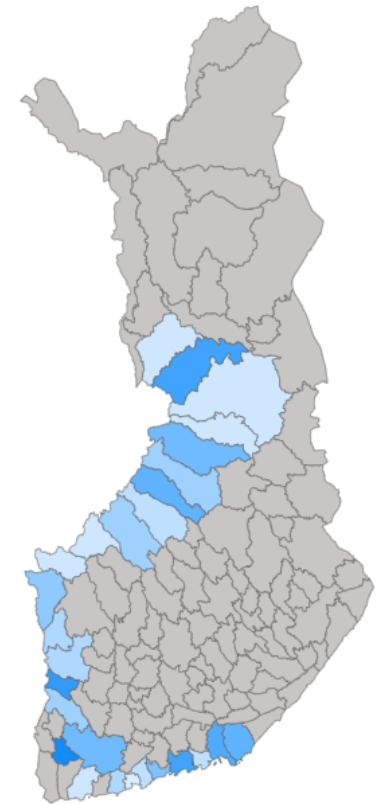


Merialueella jokisuukalastuksen rajoitukset

- Merialueella jokisuukalastusta on jo lakisääteisesti rajoitettu
- Tällä voi olla hillitsevää vaikutusta käyttö- ja hoitosuunnitteluun pohjautuvien säätelyehtotusten esittämiseen

Jokisuukalastuskiellot

Alueen nimi	KalL 66 § jokisuukalastuksen kiellot
Airisto-Velkuan kalatalousalue	15
Porin kalatalousalue	13
Porvoo-Sipoon kalatalousalue	12
Simojen ja Kuivaniemen kalatalousalue	12
Kymen kalatalousalue	11
Haminan-Virolahden kalatalousalue	10
Pyhäjoen kalatalousalue	10
Lounais-Suomen kalatalousalue	9
Oulujoen ja merialueen kalatalousalue	9
Helsinki-Espoon kalatalousalue	8
Eteläisen Rannikko-Pohjanmaan kalatalousalue	7
Eurajoki-Lapinjoen kalatalousalue	6
Keski-Pohjanmaan kalatalousalue	6
Siikajoen kalatalousalue	6
Karvianjoen kalatalousalue	5
Kristiinankaupungin-Isojoen kalatalousalue	5
Tammisaari-Pohjan kalatalousalue	5
Kalajoen kalatalousalue	4
Kirkkonummi-Siuntionjoki kalatalousalue	4
Loviisan saariston kalatalousalue	4
Ala-Kemijoen ja Perämeren kalatalousalue	3
Iijoen kalatalousalue	3
Kemiönsaaren-Särkisalon kalatalousalue	3
Kiiminkijoen kalatalousalue	3
Merenkurkun kalatalousalue	3
Pohjoisen Rannikko-Pohjanmaan kalatalousalue	3
Inkoon kalatalousalue	2
Yhteensä	181



Luonnonsuojelulain mukaiset kalastuskiellot

- Luonnonsuojelulain mukaiset kalastuskiellot keskittyvät väestöltään runsaille alueille
- Rajoitukset ovat hyvinkin perinteisiä: ”selkärankaisten eläinten hätyyttäminen kiellettyä”

Luonnonsuojelulain mukaiset kalastuskiellot

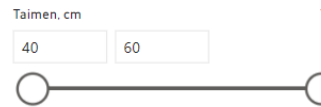
Kalatalousalue	Määrä
Helsinki-Espoon kalatalousalue	51
Tammisaari-Pohjan kalatalousalue	30
Kirkkonummi-Siuntionjoen kalatalousalue	26
Vantaanjoen kalatalousalue	25
Airisto-Velkuan kalatalousalue	20
Karvianjoen kalatalousalue	20
Lounais-Suomen kalatalousalue	20
Porin kalatalousalue	18
Karjaanjoen vesistön kalatalousalue	16
kalatalousalueiden ulkopuolella (avomeri, Ahvenanmaa)	14
Loviisan saariston kalatalousalue	11
Länsi-Uudenmaan kalatalousalue	11
Porvoo-Sipoon kalatalousalue	8
Inkoon kalatalousalue	5
Kustavin-Uudenkaupungin kalatalousalue	5
Eurajoki-Lapinjoen kalatalousalue	4
Kemiönsaaren-Särkisalon kalatalousalue	4
Koitereen kalatalousalue	4
Kokemäen kalatalousalue	4
Korppoon-Houtskariniön kalatalousalue	4
Oriveden kalatalousalue	4
Paraisten-Nauvon kalatalousalue	4
Haminan-Virolahden kalatalousalue	3
Kitee-Jänisjoen kalatalousalue	3
Koitajoen kalatalousalue	3
Kivijärven kalatalousalue	2
Koskenkylänjoen kalatalousalue	2
Lopen kalatalousalue	2
Mäntyharju-Vuohijärvi kalatalousalue	2
Sirniön kalatalousalue	2
Yhteensä	342



Taimenen (rasvaeväleikattu) poikkeavat pyyntimitat (asetuksella 50 cm)

- Poikkeukset koskevat ainoastaan järvitaimenta
- Asetusta alemmaa alinta pyyntimittaa on käytetty voimakkaasti muutetuissa vesistöissä, esim. säännöstelyn kompensatioistutuksissa
- Asetusta ylempää alinta pyyntimittaa on käytetty alueilla, joilla on lisääntymisalueiden läheisiä syönnösvaelluskohteita
- Ylimmän pyyntimitan säätelyä ei ole vielä käytetty

Taimenen (rasvaeväleikattu) poikkeavat pyyntimitat (asetuksella 50 cm)



57 § Elinkeino-, liikenne- ja ympäristökeskuksen oikeus määrätä pyyntimitoista

Elinkeino-, liikenne- ja ympäristökeskus voi alueellisen erityistilanteen huomioimiseksi kalastusoikeuden haltijan tai kalatalousalueen hakemuksesta taikka omasta aloitteestaan määrätä alueelle 56 §:n nojalla säädetystä laji- tai kantakohtaisista pyyntimitoista poikkeavat pyyntimitat, jos kalalajin tai -kannan tila alueella poikkeaa olennaisesti siitä, mikä on ollut perusteena sitä koskevien pyyntimittojen säätämiseksi.

Valtioneuvoston asetus kalastuksesta 1360/2015 3 § Elinkeino-, liikenne- ja ympäristökeskuksen määräämät alueelliset pyyntimitat

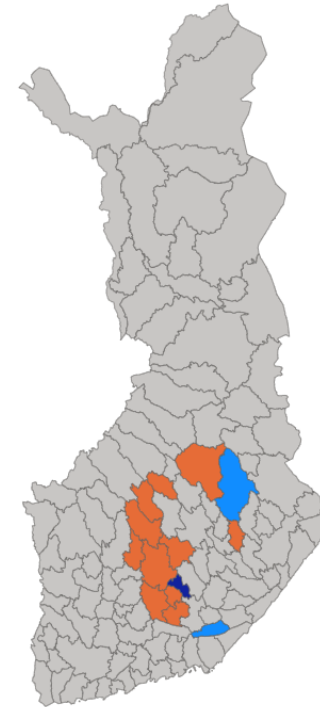
Elinkeino-, liikenne- ja ympäristökeskuksen kalastuslain 57 §:n nojalla määräämät alueelliset pyyntimitat voivat olla enintään kaksikymmentä prosenttia suuremmat tai pienemmät kuin 2 §:ssä säädetty pyyntimitat.

Huomioitavaa

Ylimmän pyyntimitan säätelyä ei ole vielä käytetty.

Alueen nimi	Vähintään – Taimen, cm	Enintään – Taimen, cm
Etelä- ja Keski-Päijänteen kalatalousalue	60	60
Hartolan kalatalousalue	60	60
Heinolan kalatalousalue	60	60
Keuruun kalatalousalue	60	60
Kivijärven kalatalousalue	60	60
Kivijärven-Valkealan kalatalousalue	40	40
Leppäveden-Hankasalmen kalatalousalue	60	60
Nilsin reitin kalatalousalue	40	40
Pihtiputaan kalatalousalue	60	60
Pohjois-Päijänteen kalatalousalue	60	60
Saarijärven reitin kalatalousalue	60	60
Suonteen kalatalousalue	55	55
Suvasveden kalatalousalue	60	60
Ylä-Savon kalatalousalue	60	60

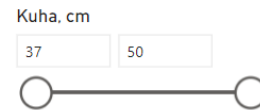
Taimen, cm ● 40 ● 55 ● 60



Kuhan poikkeavat pyyntimitat (asetuksella 42 cm)

- Tietyillä alueilla on havahduttu ylitiheisiin kuhakantoihin ja alennettu alinta pyyntimittaa
- Eniten on kuitenkin 45 cm:iin nostettuja alimpia pyyntimittoja, kolmella alueella jopa 50 cm
- Ylimmän pyyntimitan säätelyä ei ole vielä käytetty
- Yhtään kuhan alamitan säätelypäätöstä ei vielä ole merialueella – ehdotuksia kuitenkin vuodesta 2026 alkaen

Kuhan poikkeavat pyyntimitat (asetuksella 42 cm)



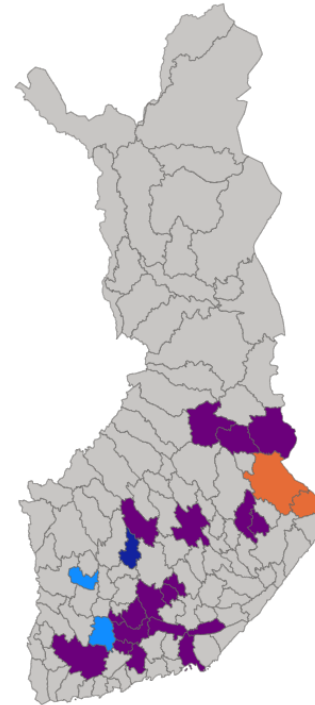
Alueen nimi	Vähintään – Kuha, cm	Enintään – Kuha, cm
Etelä- ja Keski-Päijänteen kalatalousalue	45	45
Hartolan kalatalousalue	45	45
Hauhon reitin kalatalousalue	45	45
Hämeenlinnan kalatalousalue	45	45
Keuruun kalatalousalue	38	38
Kivijärven-Valkealan kalatalousalue	45	50
Koitereen kalatalousalue	40	40
Kuhmon kalatalousalue	45	45
Kymen kalatalousalue	45	45
Kyrösjärven kalatalousalue	37	37
Lopen kalatalousalue	45	50
Lounais-Suomen kalatalousalue	45	45
Oulujärven kalatalousalue	45	45
Pielisen-Karjalan kalatalousalue	40	40
Rautalammin reitin kalatalousalue	45	45
Saarijärven reitin kalatalousalue	45	45
Salpausselän kalatalousalue	45	50
Sotkamon kalatalousalue	45	45
Suonteen kalatalousalue	45	45
Tammelan-Tarpianjoen kalatalousalue	37	37
Vaikkajoki-Juojärvi kalatalousalue	45	45
Vanajanselän kalatalousalue	45	45
Vantaanjoen kalatalousalue	45	45
Viinijärven kalatalousalue	45	45

Kalatalousalueella voi olla useita järvikohtaisia alimpia pyyntimittoja
Taulukossa on esitetty kalatalousalueen pienin ja suurin poikkeava alin pyyntimitta (alamitta)

Huomioitavaa

Ylimmän pyyntimitan säätelyä ei ole vielä käytetty.

Kuha, cm ● 37 ● 38 ● 40 ● 45 ● 50



Muut lajikohtaisest kalastuskiellot tai poikkeavat pyyntimitat

- Säätelypäätöksiä on annettu vain harjukselle, siialle, toutaimelle ja jokiravulle.
- Harjuksen osalta rauhoitustarve (lajin rauhoittaminen on vain asetuksella mahdollista) on kirjattu esimerkiksi: "harjuksen kalastus ja saaliiksi ottaminen on kielletty 1.1.-31.12." KalL 53 §

Muut poikkeavat pyyntimitat

