



## LUONNONSUOJELUALUEEN PERUSTAMINEN (Luonnonsuojelulaki (1096/1996) 24.1§)

### Luonnonsuojelualan nimi ja tunnus

Nimi: Pelottoman suo  
Suojelualuetunnus: YSA265756

**Kohde** Kunta: Pieksämäki  
Kiinteistö: Ranta-Länkelä 593-428-8-25, määräala  
Suojelualan pinta-ala: noin 5,8 ha  
Omistajat: [REDACTED]  
(lainhuuto 3.8.2020)  
Suojelukohde: Helmi-ohjelma

Alue on merkitty päätöksen liitteenä olevalle kartalle.

**Vireilletulo** Maanomistajan hakemus

### Kohteen kuvaus

Perustettava luonnonsuojelualue on vuoden 1953 järvenlaskun seurauksena syntynyt suo- ja metsäalue. Alueen pohjoisosa on valtaosin luonnontilaisen kaltaista rämettä, jossa vanhat ojat ovat jo umpeutumassa. Pohjoisosassa esiintyy pienialaisesti myös ruohokorpea. Muu osa alueesta on osittain avointa tai pensaikkoista suota, joka kankaan reunalla muuttuu puustoiseksi ja korpimaiseksi. Alueen kasvillisuuden sukessio on vielä kesken, ja osittain suo on ohutturpeista. Rajaukseen sisältyy myös suon 60-70-vuotiasta reunametsää, joka on mäntyvaltaista ja hoitamatonta.

Perustettava luonnonsuojelualue sijaitsee linnustollisesti arvokkaan Kirkko-Surnuin rannalla. Kirkko-Surnui kuuluu valtakunnalliseen lintuvesien suojeluohjelmaan ja Natura 2000-verkostoon. Kirkko-Surnuin alueelle on 5.12.2002 perustettu Kirkko-Surnuin luonnonsuojelualue (YSA066012, Dnro ESA2002L301-251), joka käsittää osan (noin 3,2 ha) tämän päätöksen mukaisesta suojeltavasta alueesta. Kirkko-Surnuin luonnonsuojelualueella on rauhoitusmääräysten mukaisesti ollut sallittua muun muassa metsien hoitaminen metsälain ja metsätalouden kehittämiskeskus Tapion antamien rantametsien käsittelysuositusten mukaisesti. Tällä päätöksellä perustettavalla luonnonsuojelualueella Ranta-Länkelä-tilalla suojelua laajennetaan ja rauhoitusmääräyksiä tiukennetaan. Luonnonsuojelualueen perustamisen myötä 5.12.2002 perustetun Kirkko-Surnuin

4.6.2024

luonnonsuojelun alueen (YSA066012) rajausta supistetaan vastaavasti Ranta-Länkelä-tilan osalta (noin 3,2 ha), mikä on mahdollista, kun suojelu ei kokonaisuudessaan lievene.

Suojeltava alue on osin merkitty Etelä-Savon maakuntakaavassa suojelun alueeksi (SL-merkintä). Luonnonsuojelun alueen perustamisella toteutetaan Helmi-elin ympäristöohjelman suojelutavoitteita.

**Sopimus** Etelä-Savon elinkeino-, liikenne- ja ympäristökeskus ja kiinteistön omistajat ovat sopineet luonnonsuojelun lain (1096/1996) 24.1 §:n mukaisesti luonnonsuojelun alueen perustamisesta edellä mainitulle kiinteistölle.

### **Elinkeino-, liikenne- ja ympäristökeskuksen päätös**

Etelä-Savon elinkeino-, liikenne- ja ympäristökeskus perustaa edellä mainitun ja liitteenä merkityn luonnonsuojelun alueen, jolla ovat voimassa alla esitetyt rauhoitusmääräykset. Kirkko-Surnuun luonnonsuojelun alueen (YSA066012, Dnro ESA2002L301-251, 5.12.2002) rajausta supistetaan vastaavasti Ranta-Länkelä-tilan osalta (noin 3,2 ha).

#### **I Yleiset rajoitukset**

Alueella on kielletty:

- metsänhaku ja lahoppuun poistaminen, sekä muu kasvien tai niiden osien ottaminen ja vahingoittaminen;
- rakennusten, rakennelmien, laitteiden, teiden ja polkujen rakentaminen;
- turpeen nostaminen sekä muu maa- ja kallioperän vahingoittaminen ja sen aineiden ottaminen;
- ojien kaivaminen, vesien perkaaminen ja patoaminen;
- liikkuminen moottoriajoneuvoilla sekä;
- muu toiminta, joka muuttaa haitallisesti alueen maisemakuvaa tai vaikuttaa epäedullisesti kasvillisuuden ja eläimistön säilymiseen.

#### **II Sallitut toimenpiteet**

Edellä olevien määräysten estämättä alueella sallitaan:

- marjastus ja sienestys;
- metsästys maanomistajan luvalla;
- haitallisten vierasperäisten eläin- ja kasvilajien poistaminen;
- alla tarkoitetun hoitosuunnitelman mukaiset toimet sekä luonnonsuojeluviranomaisen luvalla tehtävä suojelun alueen rakennepiirteiden ja lajiston kartoitus.

#### **III Poikkeuslupa**

Elinkeino-, liikenne- ja ympäristökeskus voi yksittäistapauksessa myöntää poikkeuksen luonnonsuojelun aluetta koskevista rauhoitusmääräyksistä, jos poikkeaminen ei vaaranna

4.6.2024

alueen perustamistarkoitusta ja on tarpeen alueen hoidon, käytön tai tutkimuksen kannalta.

### Alueen hoito

Alueelle laaditaan tarvittaessa hoitosuunnitelma alueen luontoarvojen säilyttämiseksi ja parantamiseksi. Hoitosuunnitelma laaditaan yhteistyössä maanomistajien ja valtion luonnonsuojeluviranomaisen kesken. Maanomistajat hyväksyvät ja luonnonsuojeluviranomainen vahvistaa hoitosuunnitelman.

**Korvaus** Etelä-Savon elinkeino-, liikenne- ja ympäristökeskus maksaa kiinteistön omistajille yhteensä 18 900 euroa korvausta rauhoitusmääräyksistä aiheutuvista taloudellisista menetyksistä. Korvaus perustuu metsätalousarvon menetykseen. Korvaus maksetaan korottomana yhdessä erässä sen jälkeen, kun päätös on saanut lainvoiman. Korvaus on yksityiselle maanomistajalle verovapaata tuloa (Tuloverolaki 80 §).

**Perustelut** Alueen suojeleminen on tarpeen suoluonnon monimuotoisuuden säilyttämiseksi. Alue on arvokas suoluonnon kohde ja se on osin merkitty Etelä-Savon maakuntakaavassa suojele-alueeksi (SL). Luonnonsuojelualueen perustaminen edistää myös linnustollisesti arvokkaan Kirkko-Surnuin tilaa. Päätöksellä toteutetaan Helmi-elinympäristöohjelman suojele-tavoitetta.

Alue täyttää luonnonsuojelulain (1096/1996) 10.2 §:n mukaiset luonnonsuojelualueen perustamisedellytykset.

### Sovelletut lainkohdat

Luonnonsuojelulaki (1096/1996) 10 § 2 mom., 21 §, 24 § ja 61 §

### Päätöksen merkintä

Päätöksestä tehdään merkintä kiinteistörekisteriin.

### Muutoksenhaku

Elinkeino-, liikenne- ja ympäristökeskuksen päätökseen tyytymätön saa hakea siihen muutosta Itä-Suomen hallinto-oikeudelta kirjallisella valituksella. Valitusosoitus on liitteenä.

### Asiakirjan hyväksyntä

Tämä asiakirja on hyväksytty viraston sähköisessä asianhallintajärjestelmässä. Asian on esitellyt luonnonsuojeluasiantuntija Tiina Hämäläinen ja ratkaissut ryhmäpäällikkö Lauri Puhakainen. Merkintä hyväksynnästä on asiakirjan viimeisellä sivulla.

**Liitteet** Kartta  
Valitusosoitus

### Lisätietoja päätöksestä

Lisätietoja tästä päätöksestä antaa asian esittelijä, puh. 0295 024 112.

4.6.2024

**Päätöksen tiedoksianto**

Todisteellinen tiedoksianto

Maanomistaja: [REDACTED]

[REDACTED] tulee hallintolain 56 §:n nojalla tämän päätöksen tiedoksi saatuaan ilmoittaa siitä tilan toiselle omistajalle. Jos hän tämän laiminlyö, on hän hallintolain 68 §:n mukaisesti velvollinen korvaamaan ilmoittamatta jättämisestä tai asiakirjan toimittamatta jättämisestä taikka sen viivästyttämisestä aiheutuneen vahingon, sikäli kuin se laiminlyönnin laatuun ja muihin olosuhteisiin nähden harkitaan kohtuulliseksi.

Yleistiedoksianto

**Tiedoksi** sähköisesti:

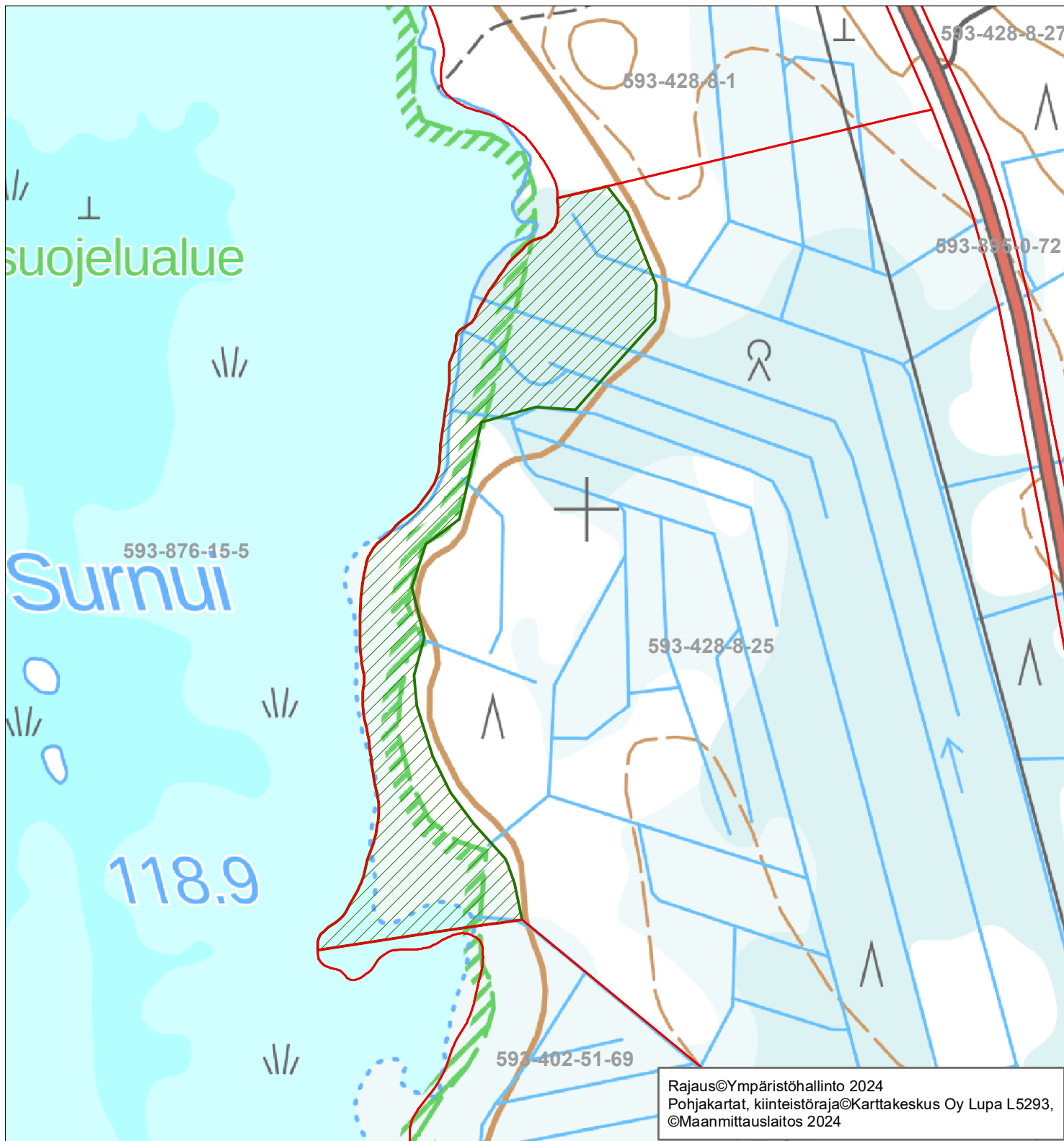
Ympäristöministeriö  
Pieksämäen kaupunki  
Etelä-Savon maakuntaliitto  
Suomen metsäkeskus, Julkiset palvelut, Mikkeli  
Metsähallitus, Luontopalvelut  
Etelä-Savon luonnonsuojelupiiri

kirjeenä:


Kaakkois-Suomen verotoimisto

Maksuitta

RAUHOITUSPÄÄTÖSKARTTA  
YSA265756 Pelottoman suo



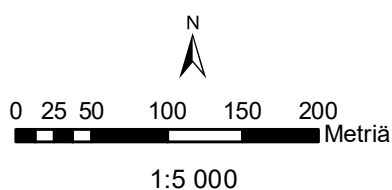
Rajaus©Ympäristöhallinto 2024  
Pohjakartat, kiinteistöraja©Karttakeskus Oy Lupa L5293,  
©Maanmittauslaitos 2024

 Perustettava luonnonsuojelualue

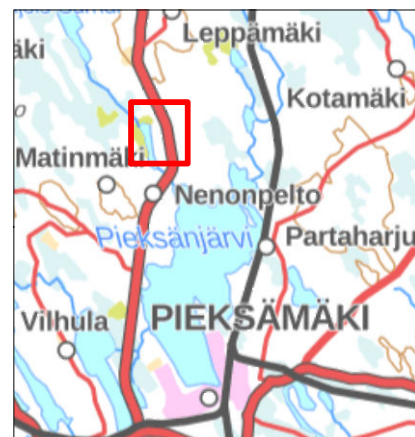
 Numeerinen kiinteistöraja

Tämä kartta liittyy Etelä-Savon elinkeino-,  
liikenne- ja ympäristökeskuksen 4.6.2024  
antamaan päätökseen ESAELY/768/2022.

Pieksämäki  
Ranta-Länkelä 593-428-8-25, määräala  
pinta-ala noin 5,8 ha



Koordinaatisto: ETRS TM35FIN  
Etelä-Savon ELY-keskus



4.6.2024

## Valitusosoitus

Tähän päätökseen sekä sen käsittelystä perittyyn maksuun saa oikeudenkäynnistä hallintoasioissa annetun lain (808/2019) mukaisesti hakea muutosta valittamalla Itä-Suomen hallinto-oikeuteen. Valittajalta peritään hallinto-oikeudessa 270 euron suuruinen oikeudenkäyntimaksu. Tuomioistuinmaksulaissa (1455/2015) säädetään erikseen niistä tapauksista, joissa maksua ei peritä.

Tuomioistuinmaksulaki: <https://finlex.fi/fi/laki/ajantasa/2015/20151455>

Tuomioistuinmaksulain (1455/2015) nojalla annettu oikeusministeriön asetus (1122/2021) maksujen tarkistuksesta on tullut voimaan 1.1.2022. Ajantasainen tieto oikeudenkäyntimaksuista löytyy täältä: <https://oikeus.fi/tuomioistuimet/fi/index/asiointijajulkisuus/maksut/oikeudenkayntimaksuuhallinto-oikeudessa.html>.

**Valitusaika** Valitus on tehtävä 30 päivän kuluessa päätöksen tiedoksisaannista. Ajan laskeminen alkaa tiedoksisaantipäivää seuraavasta päivästä. Jos määräajan viimeinen päivä on pyhäpäivä, lauantai, itsenäisyyspäivä, vapunpäivä, jouluaatto tai juhannusaatto, valitusaika jatkuu vielä seuraavaan arkipäivään.

Jos päätös on annettu tiedoksi sähköisenä viestinä, sen katsotaan annetun tiedoksi kolmantena päivänä viestin lähettämisestä, jollei muuta näytetä. Jos päätös on postitettu tavallisena kirjeenä, sen katsotaan tulleen tiedoksi seitsemäntenä päivänä postituspäivästä, jollei muuta näytetä. Viranomaisen katsotaan kuitenkin saaneen tiedon kirjeen saapumispäivänä. Jos tiedoksianto toimitetaan todisteellisesti saantitodistusta tai tiedoksiantotodistusta vastaan taikka haastetiedoksiantona, käy tiedoksianto aika ilmi saantitodistuksesta tai muusta kirjallisesta todistuksesta. Jos päätös on annettu tiedoksi todisteellisena sähköisenä tiedoksiantona, kuten viranomaisen sähköisestä järjestelmästä, päätös katsotaan annetun tiedoksi, kun se on noudettu viranomaisen osoittamasta järjestelmästä. Milloin kysymyksessä on sijaistiedoksianto, päätös katsotaan annetun tiedoksi kolmantena päivänä tiedoksianto- tai saantitodistuksen osoittamasta päivästä. Jos tiedoksianto toimitetaan yleistiedoksiantona, tiedoksisaannin katsotaan tapahtuneen seitsemäntenä päivänä yleistiedoksiannon julkaisemisajankohdasta.

**Sisältö** Valituskirjelmässä, joka osoitetaan hallinto-oikeudelle, on ilmoitettava

- valittajan nimi ja kotikunta
- postiosoite ja puhelinnumero, joihin asian käsittelyä koskevat ilmoitukset valittajalle voidaan toimittaa
- päätös, johon haetaan muutosta
- miltä kohdin päätökseen haetaan muutosta ja mitä muutoksia päätökseen vaaditaan tehtäväksi
- perusteet, joilla muutosta vaaditaan
- mihin valitusoikeus perustuu, jos valituksen kohteena oleva päätös ei kohdistu valittajaan.

Jos valittajan puhevaltaa käyttää hänen laillinen edustajansa tai asiamiehensä taikka jos valituksen laatijana on joku muu henkilö, on valituskirjelmässä ilmoitettava myös tämän nimi ja kotikunta.

**Liitteet** Valituskirjelmään on liitettävä

- valituksenalainen päätös valitusosoituksineen alkuperäisenä tai jäljennöksenä
- tiedoksisaantitodistus tai muu selvitys valitusajan alkamisen ajankohdasta
- mahdolliset asiakirjat, joihin valittaja vetoaa vaatimuksensa tueksi
- asiamiehen valtakirja, mikäli asiamiehenä toimii muu kuin asianajaja, julkinen oikeusavustaja tai luvan saanut oikeudenkäyntiavustaja

4.6.2024

## Toimittaminen

Valitus tehdään kirjallisesti. Valituskirjelmä on toimitettava valitusajan kuluessa:

Itä-Suomen hallinto-oikeus

Käyntiosoite Minna Canthin katu 64

Postiosoite PL 1744

70101 Kuopio

Vaihde 029 56 42500

ita-suomi.hao@oikeus.fi

Valituskirjelmän voi toimittaa henkilökohtaisesti tai asiamiehen tai lähetin välityksellä taikka lähettäjän omalla vastuulla postitse tai sähköisesti. Valituskirjelmän tulee olla valitusviranomaisella viimeistään valitusajan viimeisenä päivänä ennen viraston aukioloajan päättymistä. Valituksen voi tehdä myös hallinto- ja erityistuomioistuinten asiointipalvelussa osoitteessa <https://asiointi.oikeus.fi/hallintotuomioistuimet/>.

Tämä asiakirja ESAELY/768/2022 on hyväksytty sähköisesti / Detta dokument ESAELY/768/2022 har godkänts elektroniskt

Esittelijä Hämäläinen Tiina M 04.06.2024 08:07

Ratkaisija Puhakainen Lauri 04.06.2024 08:14