

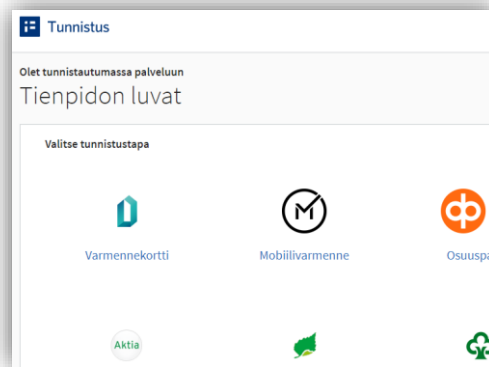



2.2.2022

Kirjautuminen palveluun

Sähköinen asiointi löytyy osoitteesta <https://sa.tienpidonluvat.ahfp.fi>

Käyttäjän tunnistamiseen käytetään Suomi.fi-palvelua, jossa henkilökohtainen tunnistus tapahtuu vahvalla tunnistautumisella, eli pankkitunnuksilla, mobiilivarmenteella tai varmennekortilla. Seuraa palvelun ohjeita kirjautuaksesi sähköiseen asiointiin.



Tunnistautumisen jälkeen palvelu siirtyy sähköisen asiointin etusivulle. Asiointin toimivuutta on testattu eri selaimilla ja parhaiten se on toiminut Firefox-selaimella. Asiointi toimii myös Edge- ja Chrome-selaimilla.

Etusivu

Päivä ja aika	Hakemuksen nimi	Kunta	Tila	Toiminto
08.10.2019 11:30:20 Silja Loikkanen	Johto- ja kaapelihakemus testausta 30.9.	Kunta: Keuruu Tie: 23	Luonnos	Poista
30.09.2019 11:37:41 Taavetin Kauppa-aitta, P. Naumanen	Työlupa Työlupatestausta 2 30.9.2019	Kunta: Hämeenlinna Tie: 2846	Luonnos	Poista

Etusivulla näet keskeneräiset hakemuksesi. Voit jatkaa hakemusten täydentämistä tai poistaa tarpeettomat luonnokset.

Kohdasta **Hae lupaa** voit siirtyä kokonaan uuden luvan hakemiseen.

Kohdasta **Hakemukset** näet kaikki aiemmat hakemuksesi. Voit tarkastella aikaisempia hakemuksia, tai voit käyttää niitä uuden hakemuksen pohjana.



Sivun oikeasta yläaidasta voit muuttaa omia ja muita käyttämiäsi **yhteystietoja** tai **kirjautua ulos** palvelusta.

Hae lupaa

Hae lupaa

Valitse mitä lupaa olet hakemassa.

Valitse haettavan luvan tyyppi:

Johto- ja kaapelihakemus

Työlupahakemus

Liittymälupahakemus

Vesihuoltolupahakemus

Tilapäiset luvat

Suoja- tai näkemäalueelle rakentaminen

Mainosilmoitus

Opastelupahakemus

Välilehti Hakijan tiedot

Hakijan tiedot

1 Hakemuksen työnimi
Autokatos

Voit nimetä hakemuksen, jolloin löydät oikean hakemuksen muiden hakemusten joukosta helposti

2 Hakija
Merkitse luvansaajan tiedot kohtaan **Luvansaajan yhteyshenkilö** sivulla **Yhteystiedot**.

Nimi
Silja Loikkanen

Osoite *
Testiosoite 12345

Postinumero
40100 Jyväskylä

Puhelinnumero *
567

Sähköpostiosoite *
silja@testi.fi

Yritys

Ohjeessa ei käytetä
oikeita henkilötietoja

Aikaisemmin
käytössä ollut
Valtuutus-
toiminto on
otettu
tilapäisesti
pois käytöstä

Merkitse kohtaan **Hakija** kaikki yhteystiedot. Yhteystiedot tallentuvat asiointiin seuraavaa kertaa varten.

Jos haet lupaa yritykselle tai toiselle henkilölle, merkitse luvansaajan tiedot kohtaan **Luvansaajan yhteyshenkilö** sivulla **Yhteystiedot**.



- Voit siirtyä seuraavaan vaiheeseen sivun alalaidan painikkeesta **Jatka**, tai valitsemalla seuraavan välilehden. Välilehden väri ilmaisee, onko kaikki tarvittavat tiedot täytetty (**punainen** = pakollisia tietoja täyttämättä, **vihreä** = tiedot ok)

Jatka

Hakijan tiedot

Hakijan tiedot

Välilehti **Rakennuskohteen sijainti**

Rakennuskohteen sijainti

Kiinteistön tiedot

Merkitse suunniteltu rakentamisaika sekä kiinteistö jolle on tarkoitus rakentaa.
Merkitse myös paikan katuosoite sekä liitä mukaan osoitus oikeudesta rakentaa kyseiselle kiinteistölle (esim. kiinteistörekisteriote).

1

Kiinteistön tiedot

Suunniteltu rakentamisaika

31.1.2022 1.2.2022

Kiinteistötunnus: kiinteistö jolle rakennetaan *

Kiinteistörekisteriote, valtakirja, kauppakirja, perunkirja, vuokrasopimus, tmv. *

Valitse... (Maks. 10 Mt / liite)

Katuosoite *

Rakennuskohteen sijainti

Kohteen sijainnin voi merkitä suoraan kartalle, jolloin järjestelmä hakee sijainnille tierekisteriosoitteen.

2

Rakennuskohteen sijainti *

Voit lisätä yhden kohteen tiedot syöttämällä tieosoitteen kohdasta 'Lisää pistemäinen kohde'. Merkitse piste rakennettavaa kohdetta lähimmälle maantielle.

7

Lisää pistemäinen kohde

1

2

3

Etsi osoite tai paikka

Tieosoite: 6510 / 2 / 2453, ajorata: 0

Koordinaatit (TM35FIN): 6959580.239,415983.869

Maantie (valtio)

Nopeusrajoitukset:

Keskimääräinen liikennemäärä: 728 ajoneuvoa/vrk

Ajoradan leveys: 6 m

5

Reitit ja pisteet

Hallinnollinen luokka

Sillat

Pohjavesialue

Kiinteistörajat

4

Tienumerot

6

Peruskartta

Maastokartta

Ilmakuva

(c) MML, Esri Finland

Powered by Esri



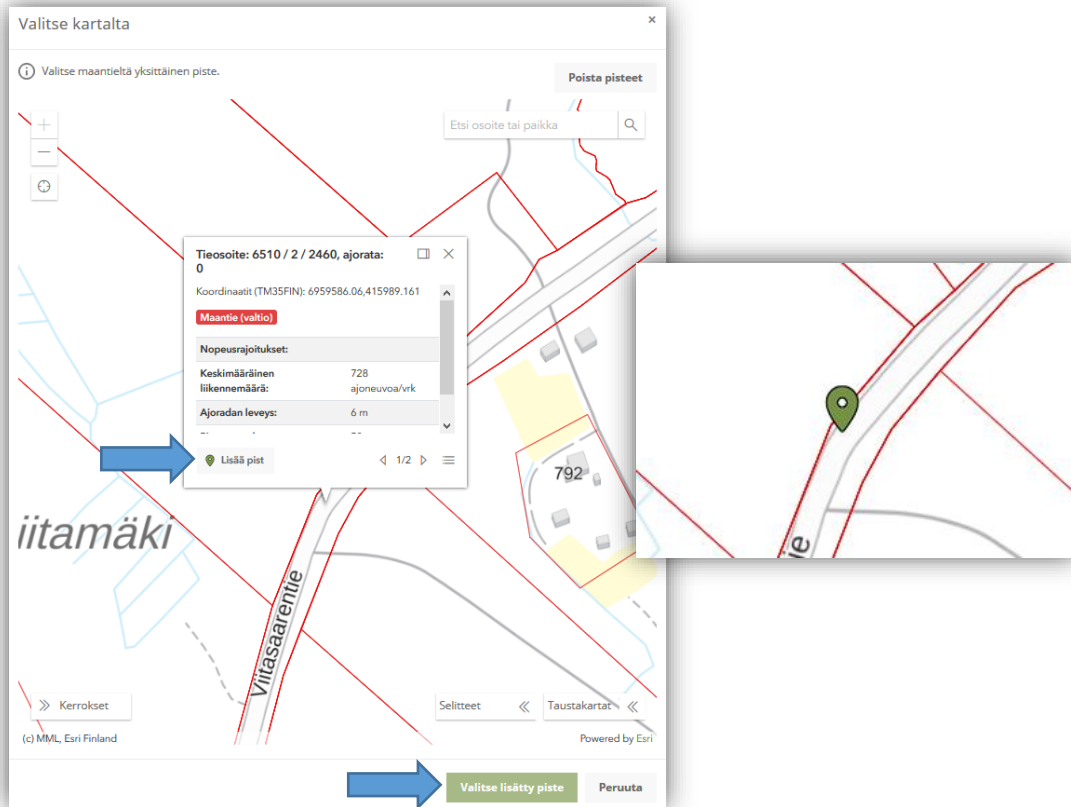
Kohdista kartta oikealle alueelle (1) tai hae paikka **hakutoiminnon** avulla (2) tai **kohdistamalla nykyiseen sijaintiin** (3). Voit lisätä vasemmasta alakulmasta kartalle näkyviin **tienumerot** (4), jotta näet maantiet ja niiden numerot. **Hallinnollinen luokka** näyttää onko kyseessä maantie vai katu tai yksityistie (5). Voit myös vaihtaa sopivan **taustakartan** oikeasta alakulmasta (6). Rakennuskohteen sijainti lisätään yläreunan **Lisää pistemäinen kohde** -painikkeesta (7).

Lisää pistemäinen kohde > Valitse kartalta

Lisää pistemäinen kohde

Lisää rakennuskohteen sijainti avautuvan ikkunan kohdasta **Valitse piste kartalta**

Voit merkitä kohteen sijainnin klikkaamalla karttaa oikeasta kohdasta ja sen jälkeen valitsemalla **Lisää piste** ja **Valitse lisätty piste**. Merkitse piste kohdetta lähimmälle maantielle.



Valittuasi pisteen, sille haetaan automaattisesti Tierekisterin mukainen tieosoite. Jos paikka ei ole maantiellä, ei pistettä pysty valitsemaan. Täytä itse loput tiedot; tien puoli ja suunta sekä lisätiedot.

Valitse kartalta

Rakennuskohteen tieosoite Valitse piste kartalta

Tie * Osa * Etäisyys *

Tien puoli * Mihin suuntaan ajettaessa *

Kommentit

Valmis Peruuta

- **Tien puoli** = Valitse kummalla puolella tietä liittymän paikka on
- **Mihin suuntaan ajettaessa** = Valitse mihin suuntaan ajettaessa tien puoli on katsottu
- **Kommentti** = Voit kertoa tarkemmin rakennettavan kohteen sijainnista tai käyttötarkoituksesta



Rakennuskohteen tierekisteriosoite: Kartalle merkityn pisteen tieosoite (tienumero - tien osa - etäisyys metreinä) haetaan automaattisesti. Voit myös itse lisätä tai korjata tieosoitteita, jos tiedät oikean tieosoitteen.

3 Rakennuskohteen tierekisteriosoite

Tieosoite	Tien puoli	Mihin suuntaan ajettaessa	Toiminnot
6510 / 6 / 430	Oikea	etelään	Muokkaa Poista

Kommentti

Etäisyys tien keskiviivasta noin 15 metriä.

Rakennuskohteen tieosoite ja muut tiedot tallentuvat asiointiin. Voit vielä muokata osoitteita ja tietoja. Lisää myös **asemapiirros**, josta käy selvillä rakennuskohteen sijainti ja etäisyys tiehen ja kiinteistörajoihin.

4 Liitä asemapiirros *

Lisää liite, josta selviää rakennettavan kohteen sijainti kiinteistöllä sekä etäisyys maantien keskiliinjaan nähden.

[Valitse](#)



Välilehti **Rakentamiskohteen tiedot**

Rakentamiskohteen tiedot

Rakentamiskohteen tarkemmat tiedot

1

Rakentamiskohteen tarkentaminen

Rakennettava asia *

Onko kyseessä? *

Rakennus
 Rakennelma
 Laite

Vähimmäisetäisyys tien keskilinjasta (metriä) *

Perustelut kohteen sijoittamisesta suoja-alueelle *

Suoja-alueelle rakentaminen on aina perusteltava. ELY-keskus voi erityisestä syystä sallia rakentamisen maantien suoja-alueelle, jos rakentamisesta tai rakennuksen, rakennelman tai laitteen käytöstä ei aiheudu vaaraa liikenneturvallisuudelle tai haittaa tienpidolle.

Onko kiinteistölle liittymä, jonka kautta kohteen rakentaminen ja huoltotoimenpiteet voidaan suorittaa? *

Kyllä
 Ei

Rakennus: pysyvä rakennus (talot, talousrakennukset, varastot)

Rakennelma: yksinkertainen ja kevytrakenteinen rakenne, yleensä väliaikainen (esim. varasto, aita, katos, liiteri, vaja)

Laite: esim. muuntamo, masto, säiliö, muistomerkki

Merkitse

- Mitä on tarkoitus rakentaa ja onko kyseessä rakennus, kevyempi rakennelma vai jokin muu laite.
- Mikä on rakennuksen/rakennelman/laitteen lähimmän kohdan etäisyys tien keskilinjasta
- Perustelut suoja-alueelle rakentamiselle
 - Suoja-alueelle rakentaminen on aina perusteltava. ELY-keskus voi erityisestä syystä sallia rakentamisen maantien suoja-alueelle, jos rakentamisesta tai rakennuksen, rakennelman tai laitteen käytöstä ei aiheudu vaaraa liikenneturvallisuudelle tai haittaa tienpidolle.

Lisäksi kiinteistölle johtavan tieliittymän osalta

- Onko kiinteistölle jo olemassa liittymä, jonka kautta rakentaminen voidaan suorittaa.
- Jos on, muuttuko liittymän käyttötarkoitus.
- Uuden liittymän rakentaminen tai liittymän käyttötarkoituksen muuttaminen vaatii liittymäluvan.
 - Liittymälupaa tai liittymän käyttötarkoituksen muutosta haetaan erikseen sähköisen asiointin etusivulta liittymäluvan hakemuslomakkeella.



Välilehti Yhteystiedot

Yhteystiedot

1 Luvansaajan yhteyshenkilö

Täydennä hakijan tiedot

Valitse aikaisemmista
Valitse

Etunimi * Sukunimi *

Puhelinnumero * Sähköpostiosoite *

Osoite * Postinumero * Postitoimipaikka *

Yrityksen nimi Y-tunnus/henkilötunnus *

2 Laskutustiedot

Yksityinen henkilö
 Yritys

Valitse aikaisemmista
Valitse

Täytä kaikki yhteystiedot. Lisäämäsi yhteystiedot tallentuvat muistiin seuraavaa asiointikertaa varten.
Jos haet lupaa yrityksen tai toisen henkilön puolesta, täytä yrityksen tiedot kohtaan **Luvansaajan yhteyshenkilö**



Välilehti Hakemuksen lähetys

Hakemuksen lähetys

1 Liitteet

MUUT

Tyypipiirros/rakennuspiirros
Valitse... (Maks. 10 Mt / liite)

i Liitä vapaavalintaisia liitteitä.
Valitse... (Maks. 10 Mt / liite)

PAKOLLISET

i Liitä hakemukseen seuraavat liitteet.

Kopio tienpitäjän (paikallisen ELY-keskuksen) naapurinkuulemislausunnosta *
Valitse... (Maks. 10 Mt / liite)

Asemapiirros, josta selvää rakennettavan kohteen sijainti kiinteistöllä sekä etäisyys maantien keskilinjaan nähden. *
Valitse... (Maks. 10 Mt / liite)

Kiinteistörekisteriote, valtakirja, kauppakirja, perunkirja, vuokrasopimus, tmv. *
Valitse... (Maks. 10 Mt / liite)

Liitä tarvittavat liitteet.

- **Pakolliset liitteet** on merkitty vasemmassa reunassa olevalla tekstillä.

3 Muut sähköpostiosoitteet

i Jos haluat luvan toimitettavan myös muihin sähköpostiosoitteisiin, listaa ne tähän

Sähköpostiosoite

Lisää muita sähköpostiosoitteita, jos haluat että lupa toimitetaan tiedoksi myös sellaisille henkilöille, joiden yhteystietoja ei ole kirjattu hakemukselle.

Lähetä hakemus

Lomakkeen tiedot ovat puutteelliset!

Jos kaikki vaaditut tiedot on täytetty, voit lähettää hakemuksen.

Lähetetty hakemus tallentuu **Hakemukset** -sivulle