

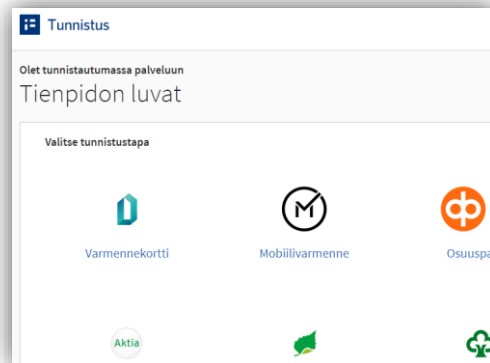
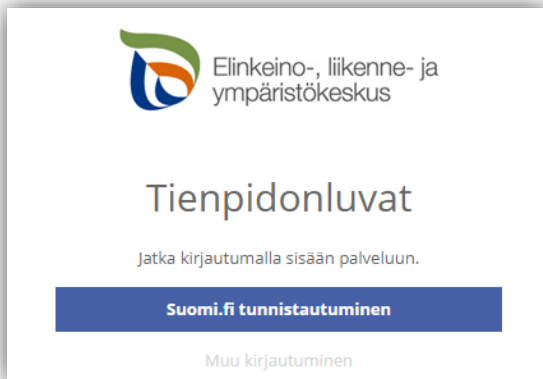


30.12.2020

Kirjautuminen palveluun

Sähköinen asiointi löytyy osoitteesta <https://sa.tienpidonluvat.ahtp.fi>

Käyttäjän tunnistamiseen käytetään Suomi.fi-palvelua, jossa henkilökohtainen tunnistus tapahtuu vahvalla tunnistautumisella eli pankkitunnuksilla, mobiilivarmenteella tai varmennekortilla. Seuraa palvelun ohjeita kirjautuaksesi sähköiseen asiointiin.



Tunnistautumisen jälkeen palvelu siirtyy sähköisen asiointin etusivulle. Asiointin toimivuutta on testattu eri selaimilla ja parhaiten se on toiminut Firefox-selaimella. Asiointi toimii myös Edge- ja Chrome-selaimilla.

Etusivu

08.10.2019 11:30:20 Silja Loikkanen	Johto- ja kaapelihakemus testausta 30.9.	Kunta: Keuruu Tie: 23	Luonnos	Poista
30.09.2019 11:37:41 Taavetin Kauppa-aitta, P. Naumanen	Työlupa Työlupatestaus 2 30.9.2019	Kunta: Hämeenlinna Tie: 2846	Luonnos	Poista

- **Etusivulla** näet viimeisimmät hakemuksesi. Voit jatkaa hakemusten täydentämistä tai poistaa tarpeettomat luonnokset.
- Kohdasta **Hae lupaa** voit siirtyä kokonaan uuden luvan hakemiseen.
- Kohdasta **Hakemukset** voit tarkastella aikaisempia hakemuksiasi tai voit käyttää niitä uuden hakemuksen pohjana.
- Sivun oikeasta ylälaidasta voit muuttaa **omia ja muita käyttämiäsi yhteystietoja** tai kirjautua ulos palvelusta



Hae lupaa

Hae lupaa

Valitse mitä lupaa olet hakemassa.

Valitse haettavan luvan tyyppi:

- Johto- ja kaapelihakemus
- Työlupahakemus
- Liittymälupahakemus
- Vesihuoltolupahakemus
- Tilapäiset luvat
- Suoja- tai näkemäalueelle rakentaminen
- Mainosilmoitus
- Opastelupahakemus

Välilehti Hakijan tiedot

Hakijan tiedot

1 Hakemuksen työnimi

i Voit halutessasi nimetä hakemuksen, esim. haettava asia, katuosoite tai kiinteistönumero.

Kahvila X:n opasteet

Voit nimetä hakemuksen, jolloin löydät oikean hakemuksen muiden hakemustesi joukosta helposti

2 Hakija

i Merkitse luvansaajan tiedot kohtaan **Luvansaajan yhteyshenkilö** sivulla **Yhteystiedot**.

Nimi: Silja Loikkanen Henkilötunnus: 011073-998R

Osoite *: Testiosoite 1 Postinumero *: 00100 Postitoimipaikka *: Helsinki

Puhelinnumero *: 1234567 Sähköpostiosoite *: testi@testi Yritys:

Merkitse kohtaan **Hakija** kaikki puuttuvat yhteystiedot. Yhteystiedot tallentuvat asiointiin seuraavaa kertaa varten. Yritys-kohdan voi jättää tyhjäksi, jos haet lupaa yksityishenkilönä

Merkitse luvansaajan tiedot kohtaan **Luvansaajan yhteyshenkilö** sivulla **Yhteystiedot**.

- Voit siirtyä seuraavaan vaiheeseen sivun alalaidan painikkeesta **Jatka**, tai valitsemalla seuraavan välilehden. Välilehden väri ilmaisee, onko kaikki tarvittavat tiedot täytetty (**punainen** = pakollisia tietoja täyttämättä, **vihreä** = tiedot ok)

Jatka

Hakijan tiedot

Hakijan tiedot



1. Merkitse onko kohteelle nykyistä opastusta. Lisää tarvittaessa aikaisemman luvan numero.

1 Haettavan opasteen alustavat tiedot

Onko kohteelle olemassa jo opasteita?

Ei
 Kyllä

Luvan uusiminen

Haluan uusia nykyisen voimassa olevan luvan olemassa oleville opasteille
 Haluan uusia päättyneen luvan
 Haluan nykyisille opasteille muutoksia
 Haen kokonaan uutta lupaa

Luvan numero (esim. PIRELY/1234/2020)

2. ja 3. Valitse minkälaisia opasteita ja tunnuksia olet hakemassa

2 Haettavat opasteet

Palvelukohteet voidaan opastaa joko opastustauluilla tai palvelukohteen osoiteviitalla ja tarvittaessa palvelukohteen osoiteviitan ennakkomerkillä.

Palvelukohteen opastustaulu

LUMIKYLÄN LOMAKESKUS
4 km
← 700 m

MALLILAN LOMAMÖKIT
3 km
→

Palvelukohteen osoiteviitta

Mallilan Majat →

Palvelukohteen osoiteviitan ennakkomerkki

Mallilan Majat
→

Osoiteviitta

Kirjasto →

Osoiteviitan ennakkomerkki

Kirjasto
→

P

WC

1

2

3

4

5

6

7

8

9

10

11

12

13

14

15

16

17

18

19

20

21

22

23

24

25

26

27

28

29

30

31

32

33

34

35

36

37

38

39

40

41

42

43

44

45

46

47

48

49

50

51

52

53

54

55

56

57

58

59

60

61

62

63

64

65

66

67

68

69

70

71

72

73

74

75

76

77

78

79

80

81

82

83

84

85

86

87

88

89

90

91

92

93

94

95

96

97

98

99

00

- Palvelukohteen opastustauluun voi valita 1-3 tunnusta
- Palvelukohteen osoiteviittaan voi valita yhden ruskean tunnuksen (tai ilman tunnusta)
- Mustapohjaisen osoiteviitan kannassa voidaan käyttää vapaamuotoista tunnusta (esim. yrityksen logo) tai tietyissä tapauksissa palvelukohteen tunnusta G7-G20

4. Kirjoita opasteisiin haluttu teksti

4 Opasteisiin ehdotetut tekstit

i Opasteissa käytetään pääsääntöisesti palvelukohteen tai yrityksen nimeä. Kaksikielisisä kunnissa palvelukohde voidaan opastaa kielilain mukaisesti molemmilla kotimaisilla kielillä.

Opasteisiin ehdotettu teksti *

Kahvila X

Välilehti Opastus

Opastus

1. Opasteiden sijainti: Opastettavan kohteen sijainnin ja opastuksen aloituspisteen voit merkitä suoraan kartalle, jolloin järjestelmä hakee sijainnille tierekisteriosoitteen.

1 Opasteiden sijainti *

i Merkitse opastettavan kohteen sijainti ja opastuksen haluttu aloituspiste/aloituspisteet

7 Lisää opastettavan kohteen sijainti Lisää opasteen sijainti

1 2 3 4 5 6

(c) MML, Esri Finland Powered by Esri

Kohdista kartta oikealle alueelle (1) tai hae paikka **hakutoiminnon** avulla (2) tai **kohdistamalla nykyiseen sijaintiin** (3). Voit lisätä vasemmasta alakulmasta kartalle näkyviin **tienumerot** (4), jotta näet maantiet ja niiden numerot. **Hallinnollinen luokka** näyttää onko kyseessä maantie vai katu tai yksityistie (5). Voit myös vaihtaa sopivan **taustakartan** oikeasta alakulmasta (6). Kohteen ja opasteiden sijainti lisätään yläreunan **Lisää opastettavan kohteen sijainti** ja **Lisää opasteen sijainti** -painikkeesta (7).



Lisää sijainti > Valitse kartalta

Lisää opastettavan kohteen sijainti

Lisää opasteen sijainti

Lisää kohteen tai opasteen sijainti avautuvan ikkunan kohdasta **Valitse piste kartalta**

Valitse kartalta

Opasteiden kohde Valitse piste kartalta

Tie Osa Etäisyys

Arvioitu osoite

Koordinaatit (TM35FIN)

Kommentit

Valmis Peruuta

Voit merkitä kohteen sijainnin klikkaamalla karttaa oikeasta kohdasta ja sen jälkeen valitsemalla **Lisää piste** ja **Valitse lisätty piste**. Merkitse opasteiden sijainnit maantielle.

Valitse kartalta

Valitse maantieltä yksittäinen piste. Poista pisteet

Etsi osoite tai paikka

Tieosoite: 6510 / 2 / 2460, ajorata: 0

Koordinaatit (TM35FIN): 6959586.06,415989.161

Maantie (valtio)

Nopeusrajoitukset:

Keskimääräinen liikennemäärä: 728 ajoneuvoa/vrk

Ajoradan leveys: 6 m

Lisää pist < 1/2 >

iitamäki

Viltsaarentie

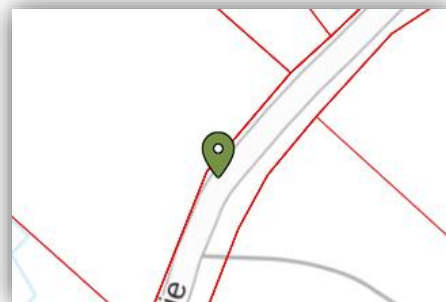
792

Kerrokset Sellitteet Taustakartat

(c) MML, Esri Finland Powered by Esri

Valitse lisätty piste Peruuta

HUOM! Jos opastusetaisyys on pitkä ja reitillä on useita risteyskohtia, ei sinun tarvitse merkitä kaikkien opasteiden sijaintia. Voit merkitä ainoastaan opastuksen aloituspisteet





Valittuasi pisteen, sille haetaan automaattisesti osoite sekä Tierekisterin mukainen tiesoite. Jos opasteen sijainti ei ole maantiellä, ei pistettä pysty valitsemaan. Voit lisätä tarkentavia tietoja **Kommentit**-kenttään

Valitse kartalta

Opasteiden kohde Valitse piste kartalta

Tie Osa Etäisyys

Arvioitu osoite

Koordinaatit (TM35FIN)

Kommentit

Valmis Peruuta

2. ja 3. Kohteen ja opasteiden tierekisteriosoite: Kartalle merkityn pisteen tiesoite (tienumero - tien osa - etäisyys metreinä) haetaan automaattisesti. Voit myös itse lisätä tai korjata tiesoitteita, jos tiedät oikean tiesoitteen.

2 Kohteen tierekisteriosoite

Tiesoite	Koordinaatit (TM35FIN)	Nopeusrajoitukset	Liikennemäärä (KVL)	Toiminnot
4 / 316 / 4405	6983426.961,440125.683	100 km/h (tien puoli: vasen) 100 km/h (tien puoli: oikea)	5006 ajoneuvoa/vrk	Muokkaa Poista

3 Opasteiden tierekisteriosoitteet

Tiesoite	Nopeusrajoitukset	Liikennemäärä (KVL)	Toiminnot
4 / 316 / 4166	100 km/h (tien puoli: oikea) 100 km/h (tien puoli: vasen)	5006 ajoneuvoa/vrk	Muokkaa Poista

Kommentti

Opaste 1 etelästä lähestyttäessä

Tiesoite	Nopeusrajoitukset	Liikennemäärä (KVL)	Toiminnot
4 / 316 / 4562	100 km/h (tien puoli: vasen) 100 km/h (tien puoli: oikea)	5006 ajoneuvoa/vrk	Muokkaa Poista

Kommentti

Opaste 2 pohjoisesta lähestyttäessä



Välilehti Kohteen tiedot

Kohteen tiedot

1. Opastettava kohde: Lisää opastettavan kohteen tiedot sekä tieto, sijaitseeko opastettava kohde taajama-alueella.

1 Opastettava kohde

Kohteen nimi *

Kunta *

Lähiosoite (jos eri kuin hakijan osoite)

Postinumero

Postitoimipaikka

Kohteen www-osoite

Sijoittuuko kohde taajama-alueelle? *

Kyllä

Ei

2. Kohteen palvelut: Kerro tarkemmin opastettavan kohteen palveluista, aukioloajoista yms.

2 Kohteen palvelut

Kohteen palvelut (mitä palveluita kohteessa on tarjolla, esim. majoituspalvelut, ruokailupalvelut, vapaa-ajan matkailun palvelut yms.) *

Kohteen asiakaspaikkojen määrä, vuodepaikkojen määrä tms. *



Välilehti Yhteystiedot

Yhteystiedot

1 Luvansaajan yhteyshenkilö

Sama kuin hakija

Valitse aikaisemmista
Valitse

Etunimi * Sukunimi *

Puhelinnumero * Sähköpostiosoite *

Osoite Postinumero Postitoimipaikka

Yrityksen nimi

2 Laskutustiedot

Yksityinen henkilö
 Yritys

Sama kuin hakija

Valitse aikaisemmista
Valitse

Täytä kaikki yhteystiedot. Lisäämäsi yhteystiedot tallentuvat muistiin seuraavaa asiointikertaa varten. Jos haet lupaa yrityksen tai toisen henkilön puolesta, täytä yrityksen tiedot kohtaan **Luvansaajan yhteyshenkilö**

Välilehti Hakemuksen lähetys

Hakemuksen lähetys

1. Liitteet: Lisää kaikki pakolliset sekä muut liitteet, jotta voit lähettää hakemuksen.

1 Liitteet

MUUT

i Liitä muita liitteitä, esimerkiksi lisätietoja opastettavasta kohteesta

Valitse... (Maks. 10 Mt / liite)

PAKOLLISET

i Liitä hakemukseen seuraavat liitteet.

Kartta opastuksen aloituspisteistä, opastusreitistä sekä opastettavan kohteen sijainnista

Valitse... (Maks. 10 Mt / liite)




2. Lisätiedot: Voit lisätä muita tietoja, jotka toivot huomioitavan opastehakemuksen käsittelyssä.

2 Lisätiedot

Lisätiedot

3. Muut sähköpostiosoitteet: Lisää muita sähköpostiosoitteita, jos haluat että lupa toimitetaan tiedoksi myös sellaisille henkilöille, joiden yhteystietoja ei ole kirjattu hakemukselle.

3 Muut sähköpostiosoitteet

 Jos haluat luvan toimitettavan myös muihin sähköpostiosoitteisiin, listaa ne tähän

Sähköpostiosoite

Jos kaikki vaaditut tiedot on täytetty, voit lähettää hakemuksen. Asiointi ilmoittaa, jos jotain tietoja puuttuu.

Lähetä hakemus

Pakollisia liitteitä puuttuu! Lomakkeen tiedot ovat puutteelliset!

Kaikki lähetetyt hakemukset tallentuvat **Hakemukset** -sivulle