

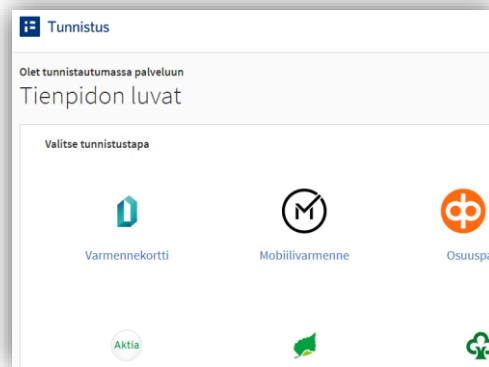
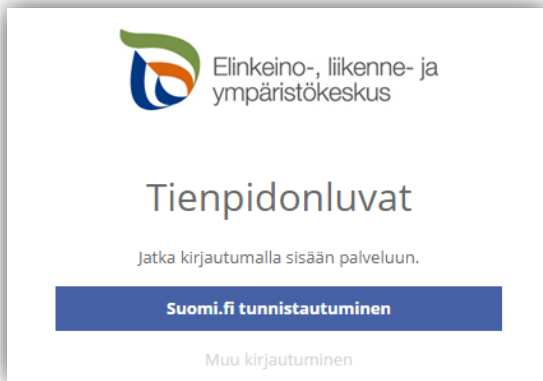


2.2.2022

Kirjautuminen palveluun

Sähköinen asiointi löytyy osoitteesta <https://sa.tienpidonluvat.ahfp.fi>

Käyttäjän tunnistamiseen käytetään Suomi.fi-palvelua, jossa henkilökohtainen tunnistus tapahtuu vahvalla tunnistautumisella, eli pankkitunnuksilla, mobiilivarmenteella tai varmennekortilla. Seuraa palvelun ohjeita kirjautuaksesi sähköiseen asiointiin.



Tunnistautumisen jälkeen palvelu siirtyy sähköisen asiointin etusivulle. Asiointin toimivuutta on testattu eri selaimilla ja parhaiten se on toiminut Firefox-selaimella. Asiointi toimii myös Edge- ja Chrome-selaimilla.

Etusivu

Ilmoitusnro	Hakemuksen nimi	Kunta	Luonnos	Toiminto
08.10.2019 11:30:20 Silja Loikkanen	Johto- ja kaapelihakemus testausta 30.9.	Keuruu Tie: 23	Luonnos	Poista
30.09.2019 11:37:41 Taavetin Kauppa-aitta, P. Naumanen	Työluupa Työlupatestausta 2 30.9.2019	Kunta: Hämeenlinna Tie: 2846	Luonnos	Poista

Etusivulla näet keskeneräiset hakemuksesi. Voit jatkaa hakemusten täydentämistä tai poistaa tarpeettomat luonnokset.

Kohdasta **Hae lupaa** voit siirtyä kokonaan uuden luvan hakemiseen.

Kohdasta **Hakemukset** näet kaikki aiemmat hakemuksesi. Voit tarkastella aikaisempia hakemuksia, tai voit käyttää niitä uuden hakemuksen pohjana.



Sivun oikeasta yläaidasta voit muuttaa omia ja muita käyttämiäsi **yhteystietoja** tai **kirjautua ulos** palvelusta.

Hae lupaa

Hae lupaa

Valitse haettavan luvan tyyppi:

Johto- ja kaapelihakemus
Työlupahakemus
Liittymälupahakemus
Vesihuoltolupahakemus
Tilapäiset luvat
Suoja- tai näkemäalueelle rakentaminen
Mainosilmoitus
Opastelupahakemus

Valitse mitä lupaa olet hakemassa.

Välilehti Hakijan tiedot

Hakijan tiedot

1 Hakemuksen työnimi

i Voit halutessasi nimetä hakemuksen, esim. haettava asia, katuosoite tai kiinteistönumero.

Voit nimetä hakemuksen, jolloin löydät oikean hakemuksen muiden hakemustesi joukosta helposti

2 Hakija

i Merkitse luvansaajan tiedot kohtaan **Luvansaajan yhteyshenkilö** sivulla **Yhteystiedot**.

Nimi

Osoite *

Postinumero *

Postitoimipaikka *

Puhelinnumero *

Sähköpostiosoite *

Yritys

Ohjeessa ei käytetä oikeita henkilötietoja

Merkitse kohtaan **Hakija** kaikki puuttuvat yhteystiedot. Yhteystiedot tallentuvat asiointiin seuraavaa kertaa varten. Yritys-kohdan voi jättää tyhjäksi, jos haet lupaa yksityishenkilönä

Merkitse luvansaajan tiedot kohtaan **Luvansaajan yhteyshenkilö** sivulla **Yhteystiedot**.



- Voit siirtyä seuraavaan vaiheeseen sivun alalaidan painikkeesta **Jatka**, tai valitsemalla seuraavan välilehden. Välilehden väri ilmaisee, onko kaikki tarvittavat tiedot täytetty (**punainen** = pakollisia tietoja täyttämättä, **vihreä** = tiedot ok)

Jatka

Hakijan tiedot

Hakijan tiedot

Välilehti **Opasteet**

Opasteet

Merkitse onko kohteelle nykyistä opastusta. Lisää tarvittaessa aikaisemman luvan numero.

1 Haettavan opasteen alustavat tiedot

Onko kohteelle olemassa jo opasteita?

Ei
 Kyllä

Luvan uusiminen

Haluan uusia nykyisen voimassa olevan luvan olemassa oleville opasteille
 Haluan uusia päättyneen luvan
 Haluan nykyisille opasteille muutoksia
 Haen kokonaan uutta lupaa

Luvan numero (esim. PIRELY/1234/2020)

Valitse minkälaisia opasteita ja tunnuksia olet hakemassa

2 Haettavat opasteet

Palvelukohteet voidaan opastaa joko opastustauluilla tai palvelukohteen osoiteviitoilla ja tarvittaessa palvelukohteen osoiteviitan ennakkomerkillä.

Palvelukohteen opastustaulu

LUMIKYLÄN LOMAKESKUS
4 km
700 m

MALLILAN LOMAMOKIT
3 km

Palvelukohteen osoiteviitoita

Mallilan Majat

Palvelukohteen osoiteviitan ennakkomerkki

Mallilan Majat

Osoiteviitoita

Kirjasto

Osoiteviitan ennakkomerkki

Kirjasto

- Palvelukohteen opastustauluun voi valita 1-3 tunnusta
- Palvelukohteen osoiteviitoitaan voi valita yhden ruskean tunnuksen (tai ilman tunnusta)
- Mustapohjaisen osoiteviitan kannassa voidaan käyttää vapaamuotoista tunnusta (esim. yrityksen logo) tai tietyissä tapauksissa palvelukohteen tunnusta G7-G20



Kirjoita opasteisiin haluttu teksti

4 Opasteisiin ehdotetut tekstit

i Opasteissa käytetään pääsääntöisesti palvelukohteen tai yrityksen nimeä. Kaksikielissä kunnissa palvelukohde voidaan opastaa kielilain mukaisesti molemmilla kotimaisilla kielillä.

Opasteisiin ehdotettu teksti *

Välilehti **Opastus**

Opastus

Opasteiden sijainti: Opastettavan kohteen sijainnin ja opastuksen aloituspisteen voit merkitä suoraan kartalle, jolloin järjestelmä hakee sijainnille tierekisteriosoitteen.

1 Opasteiden sijainti *

i Merkitse opastettavan kohteen sijainti ja opastuksen haluttu aloituspiste/aloituspisteet

7 **Lisää opastettavan kohteen sijainti** **Lisää opasteen sijainti**

The screenshot shows a map interface with a location selection window. The window displays the following information:

- Tieosoite: 4 / 316 / 4441, ajorata: 0
- Koordinaatit (TM35FIN): 6983462.239,440123.845
- Maantie (valtio)
- Nopeusrajoitukset: 80 km/h (talvinopeusrajoitus), 100 km/h (tien puoli: oikea), 100 km/h (tien puoli: vasen)
- Keskimääräinen liikennemäärä: 5006 ajoneuvoa/vrk
- Ajoradan leveys: 7.5 m
- Pientareen leveys: 125 cm

Map layers (5):

- Reitit ja pisteet
- Hallinnollinen luokka
- Sillat
- Pohjavesialue
- Kiinteistörajat
- Tienumerot

Map navigation (6):

- Peruskartta
- Maastokartta
- Ilmakuva

Map labels: Kotisuo, Karhuniemi, Mökkisaari, Taipale, Pieni-Jouhteno, Mansikkamäki, Ainieläskenttie, Iilasuo.

Map controls: 1 (Zoom in), 2 (Search), 3 (Zoom out), 4 (Layers), 6 (Map style).

(c) MML, Esri Finland Powered by Esri

Kohdista kartta oikealle alueelle (1) tai hae paikka **hakutoiminnon** avulla (2) tai **kohdistamalla nykyiseen sijaintiin** (3). Voit lisätä vasemmasta alakulmasta kartalle näkyviin **tienumerot** (4), jotta näet maantiet ja niiden numerot. **Hallinnollinen luokka** näyttää onko kyseessä maantie vai katu tai yksityistie (5). Voit myös vaihtaa sopivan **taustakartan** oikeasta alakulmasta (6). Kohteen ja opasteiden sijainti lisätään yläreunan **Lisää opastettavan kohteen sijainti** ja **Lisää opasteen sijainti** -painikkeesta (7).



Lisää sijainti > Valitse kartalta

Lisää opastettavan kohteen sijainti

Lisää opasteen sijainti

Lisää kohteen tai opasteen sijainti avautuvan ikkunan kohdasta **Valitse piste kartalta**

Valitse kartalta

Opasteiden kohde **Valitse piste kartalta**

Tie Osa Etäisyys

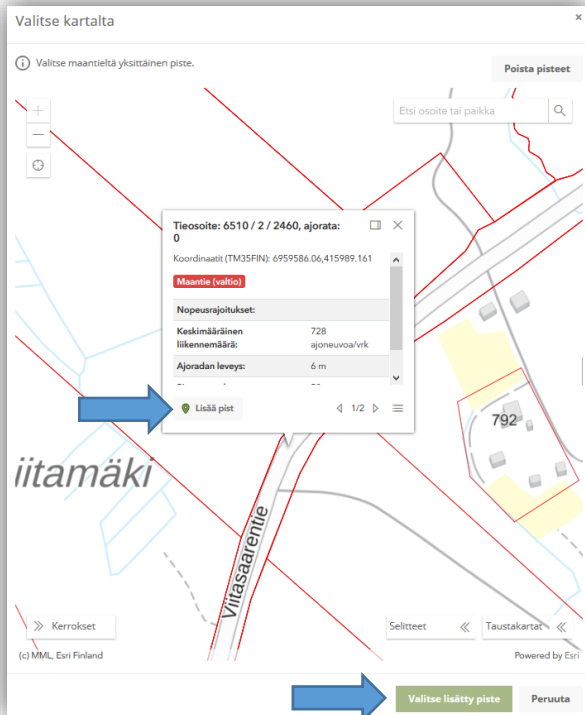
Arvioitu osoite

Koordinaatit (TM35FIN)

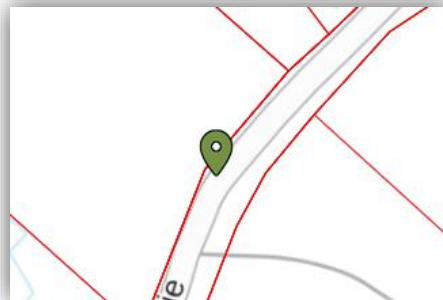
Kommentit

Valmis **Peruuta**

Voit merkitä kohteen sijainnin klikkaamalla karttaa oikeasta kohdasta ja sen jälkeen valitsemalla **Lisää piste** ja **Valitse lisätty piste**. Merkitse opasteiden sijainnit maantielle.



HUOM! Jos opastusetäisyys on pitkä ja reitillä on useita risteyskohtia, ei sinun tarvitse merkitä kaikkien opasteiden sijaintia. Voit merkitä ainoastaan opastuksen aloituspisteet





Valittuasi pisteen, sille haetaan automaattisesti osoite sekä Tierekisterin mukainen tieosoite. Jos opasteen sijainti ei ole maantiellä, ei pistettä pysty valitsemaan. Voit lisätä tarkentavia tietoja **Kommentit**-kenttään

Valitse kartalta

Opasteiden kohde Valitse piste kartalta

Tie Osa Etäisyys

Arvioitu osoite

Koordinaatit (TM35FIN)

Kommentit

Valmis Peruuta

Kohteen ja opasteiden tierekisteriosoite: Kartalle merkityn pisteen tieosoite (tienumero - tien osa - etäisyys metreinä) haetaan automaattisesti. Voit myös itse lisätä tai korjata tieosoitteita, jos tiedät oikean tieosoitteen.

2 Kohteen tierekisteriosoite

Tieosoite	Koordinaatit (TM35FIN)	Nopeusrajoitukset	Liikennemäärä (KVL)	Toiminnot
4 / 316 / 4405	6983426.961,440125.683	100 km/h (tien puoli: vasen) 100 km/h (tien puoli: oikea)	5006 ajoneuvoa/vrk	Muokkaa Poista

3 Opasteiden tierekisteriosoitteet

Tieosoite	Nopeusrajoitukset	Liikennemäärä (KVL)	Toiminnot
4 / 316 / 4166	100 km/h (tien puoli: oikea) 100 km/h (tien puoli: vasen)	5006 ajoneuvoa/vrk	Muokkaa Poista

Kommentti

Opaste 1 etelästä lähestyttäessä

Tieosoite	Nopeusrajoitukset	Liikennemäärä (KVL)	Toiminnot
4 / 316 / 4562	100 km/h (tien puoli: vasen) 100 km/h (tien puoli: oikea)	5006 ajoneuvoa/vrk	Muokkaa Poista

Kommentti

Opaste 2 pohjoisesta lähestyttäessä



Välilehti **Kohteen tiedot**

Kohteen tiedot

Opastettava kohde: Lisää opastettavan kohteen tiedot sekä tieto, sijaitseeko opastettava kohde taajama-alueella.

1

Opastettava kohde

Kohteen nimi *

Kunta *

Lähiosoite (jos eri kuin hakijan osoite)

Postinumero

Postitoimipaikka

Kohteen www-osoite

Sijoittuuko kohde taajama-alueelle? *

Kyllä

Ei

2. Kohteen palvelut: Kerro tarkemmin opastettavan kohteen palveluista, aukioloajoista yms.

2

Kohteen palvelut

Kohteen palvelut (mitä palveluita kohteessa on tarjolla, esim. majoituspalvelut, ruokailupalvelut, vapaa-ajan matkailun palvelut yms.) *

Kohteen asiakaspaikkojen määrä, vuodepaikkojen määrä tms. *



Välilehti **Yhteystiedot**

Yhteystiedot

1 Luvansaajan yhteyshenkilö

Täydennä hakijan tiedoista

Valitse aikaisemmista
Valitse

Etunimi * Sukunimi *

Puhelinnumero * Sähköpostiosoite *

Osoite * Postinumero * Postitoimipaikka *

Yrityksen nimi Y-tunnus/henkilötunnus *

2 Laskutustiedot

Yksityinen henkilö
 Yritys

Valitse aikaisemmista
Valitse

Täytä kaikki yhteystiedot. Lisäämäsi yhteystiedot tallentuvat muistiin seuraavaa asiointikertaa varten. Jos haet lupaa yrityksen tai toisen henkilön puolesta, täytä yrityksen tiedot kohtaan **Luvansaajan yhteyshenkilö**.

Välilehti **Hakemuksen lähetys**

Hakemuksen lähetys

1 Liitteet

MUUT

Liitä muita liitteitä, esimerkiksi lisätietoja opastettavasta kohteesta

Valitse... (Maks. 10 Mt / liite)

PAKOLLISET

Liitä hakemukseen seuraavat liitteet.

Kartta opastuksen aloituspisteistä, opastusreitistä sekä opastettavan kohteen sijainnista

Valitse... (Maks. 10 Mt / liite)

Liitä tarvittavat liitteet.

- **Pakolliset liitteet** on merkitty vasemmassa reunassa olevalla tekstillä.




2 Lisätiedot

Lisätiedot

Lisätiedot: Voit lisätä muita tietoja, jotka toivot huomioitavan opastehakemuksen käsittelyssä.

3 Muut sähköpostiosoitteet

 Jos haluat luvan toimitettavan myös muihin sähköpostiosoitteisiin, listaa ne tähän

Sähköpostiosoite

Lisää muita sähköpostiosoitteita, jos haluat että lupa toimitetaan tiedoksi myös sellaisille henkilöille, joiden yhteystietoja ei ole kirjattu hakemukselle.

Lähetä hakemus

Pakollisia liitteitä puuttuu! Lomakkeen tiedot ovat puutteelliset!

Jos kaikki vaaditut tiedot on täytetty, voit lähettää hakemuksen.

Lähetetty hakemus tallentuu **Hakemukset** -sivulle.