







SELITTEET:

	Säästettävä metsäalue, suoritetaan metsänhoidollisia toimenpiteitä		Maisemanurmi 1
	Uusi metsän raja suoritetaan metsänhoidollisia toimenpiteitä		Näkemäalueen raja

Merkki	Muutos	Pvm	Suunn.	Tark.
		28.2.2014	Hyv. Marjo Paavola	

 Elinkeino-, liikenne- ja ympäristökeskus		 Plaana	
Pvm	28.2.2014	Pvm	28.2.2014
	Hyv. Marjo Paavola		Proj.pääll. Keijo Kärkkö

Koordinaattijärjestelmä	ETRS-GK26	Tiesuunnitelma	Mt 8300 kevyen liikenteen väylän rakentaminen välille Markkuu - Sanginjoentie, Oulu
Korkeusjärjestelmä	N2000		
SuHa	1438		
Tierekisteritunnus	8300/1/5765-2/3965	Ympäristösuunnitelma, J1 plv 2100-2800	Mk 1:1000 Piir.nro 7T-4