






SELITTEET:

	Säästettävä metsäalue, suoritetaan metsänhoidollisia toimenpiteitä		Maisemanurmi 1
	Uusi metsän raja suoritetaan metsänhoidollisia toimenpiteitä		Näkemäalueen raja

Merkki	Muutos	Pvm	Suunn.	Tark.	Koordinaattijärjestelmä	ETRS-GK26	Tiesuunnitelma
	 Elinkeino-, liikenne- ja ympäristökeskus		Plana		Korkeusjärjestelmä	N2000	Mt 8300 kevyen liikenteen väylän rakentaminen välille Markku - Sanginjoentie, Oulu
Pvm	Hyv. Marjo Paavola	Pvm	Suunn. Leena Pehkonen		SuHa	1438	Ympäristösuunnitelma, J1 plv 1400-2100
28.2.2014		28.2.2014	Proj.pääll. Keijo Korkko		Tieregisteritunnus	8300/1/5765-2/3965	Mk 1:1000 Piir.nro 7T-3