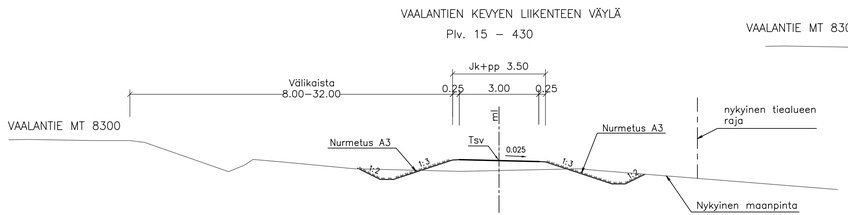

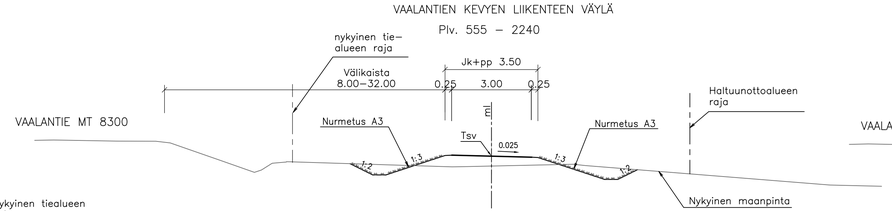

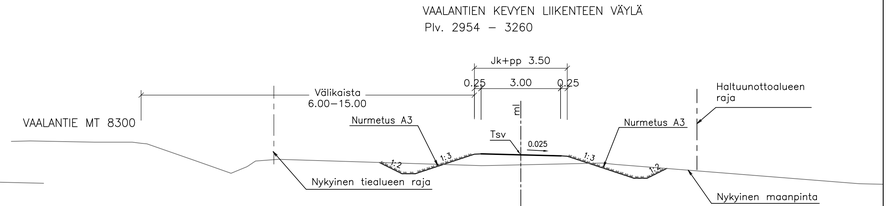

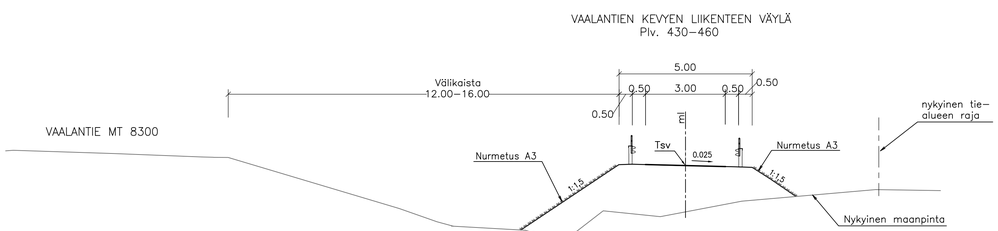

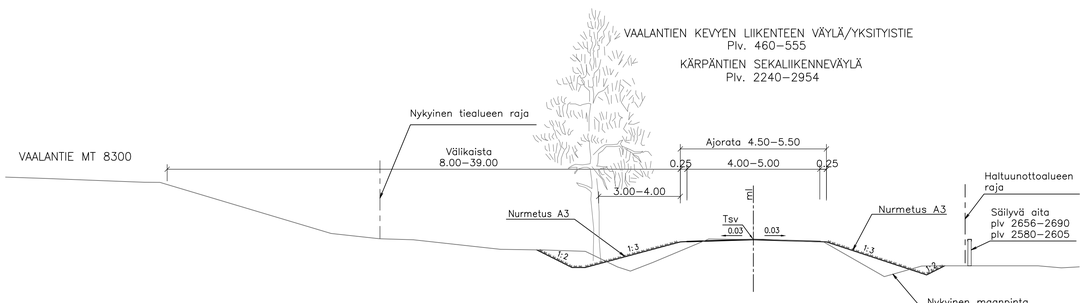

Merkki	Muutos	Pvm	Suunn.	Tark.	Koordinaattijärjestelmä ETRS-GK26	Tiesuunnitelma
	Elinkeino-, liikenne- ja ympäristökeskus	Plaana			Korkeusjärjestelmä N2000	Mt 8300 kevyen liikenteen väylän rakentaminen välille
					SuHa 1438	Markkuu – Sanginjoentie, Oulu
Pvm 28.2.2014	Hyv.	Pvm 28.2.2014	Suunn.	Proj.pääll.	Tierekisteritunnus 8300/1/5765–2/3965	Peruspoikkileikkaus, J1
						Mk 1:100
						Pilr.nro 4T–1