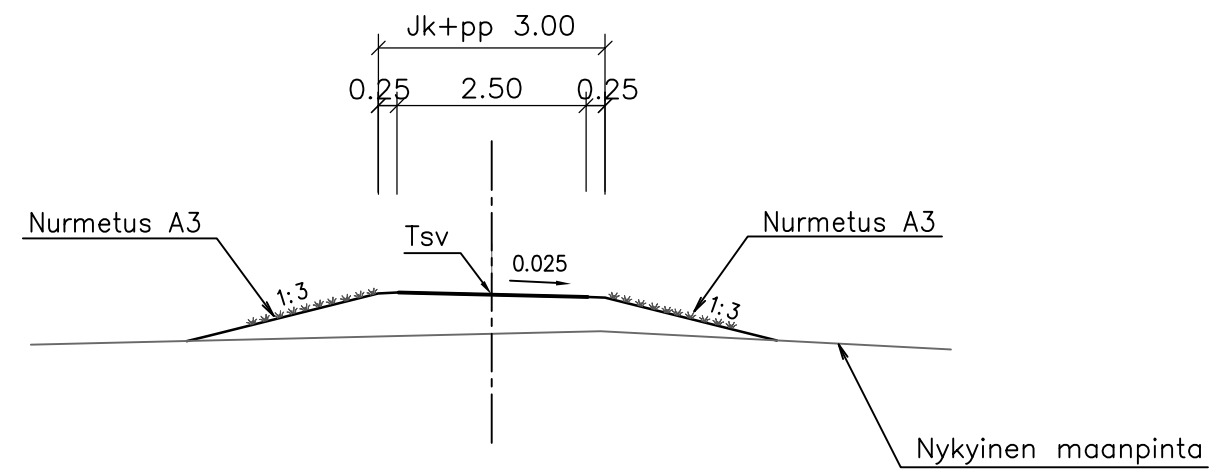
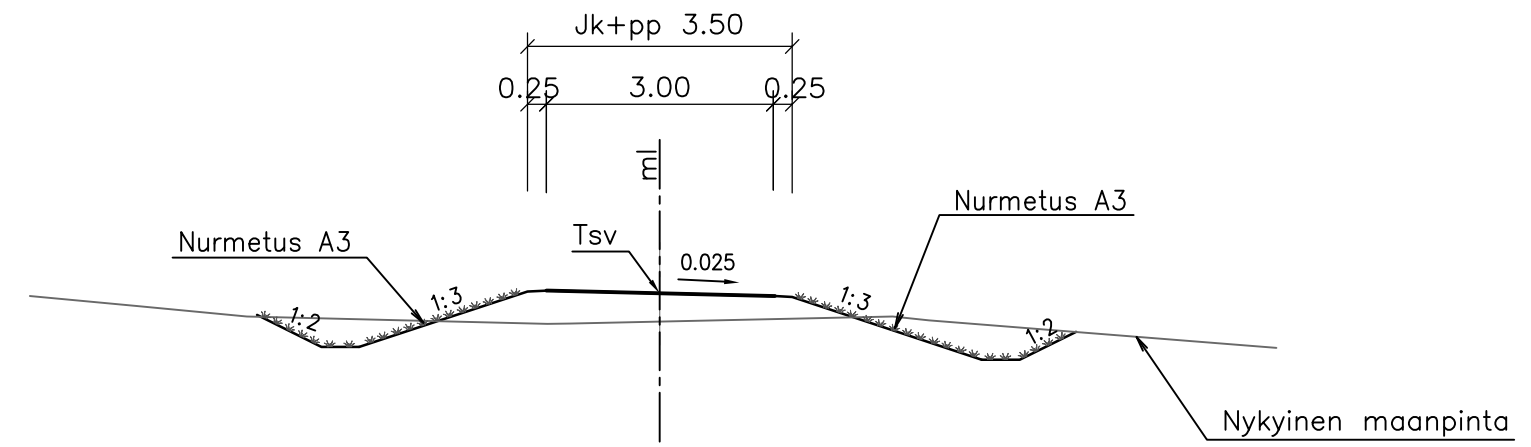


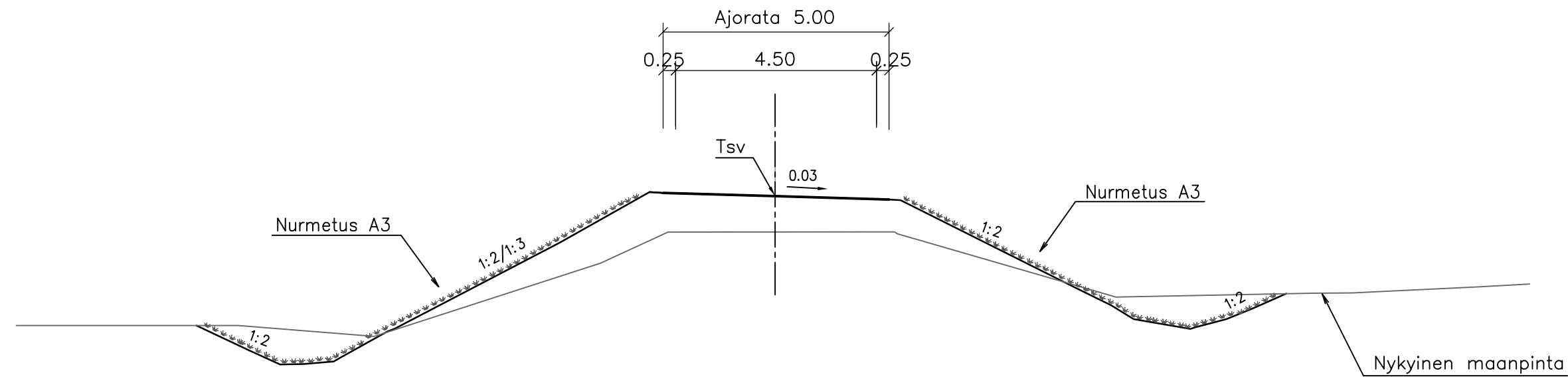
J2-J7 KEVYEN LIIKENTEEN VÄYLÄN YHTEYS LINJA-AUTOPYSÄKILLE




J8 JA J9 KEVYEN LIIKENTEEN VÄYLÄ



Y11a ja Y11b



Merkki	Muutos	Pvm	Suunn.	Tark.	Koordinaattijärjestelmä ETRS-GK26	Tiesuunnitelma
	 Elinkeino-, liikenne- ja ympäristökeskus		<b>Plana</b>		Korkeusjärjestelmä N2000	Mt 8300 kevyen liikenteen väylän rakentaminen välille
Pvm		Pvm	Suunn. <i>Antti Järvenpää</i>		SuHa 1438	Markkuu - Sanginjoentie, Oulu
28.2.2014	Hyv. <i>[Signature]</i>	28.2.2014	Proj.pääll. <i>[Signature]</i>		Tierekisteritunnus 8300/1/5765-2/3965	Peruspoikkileikkaus J2-J7, J8, J9, Y11a ja Y11b
						Mk 1:100
						Piir.nro 4T-3