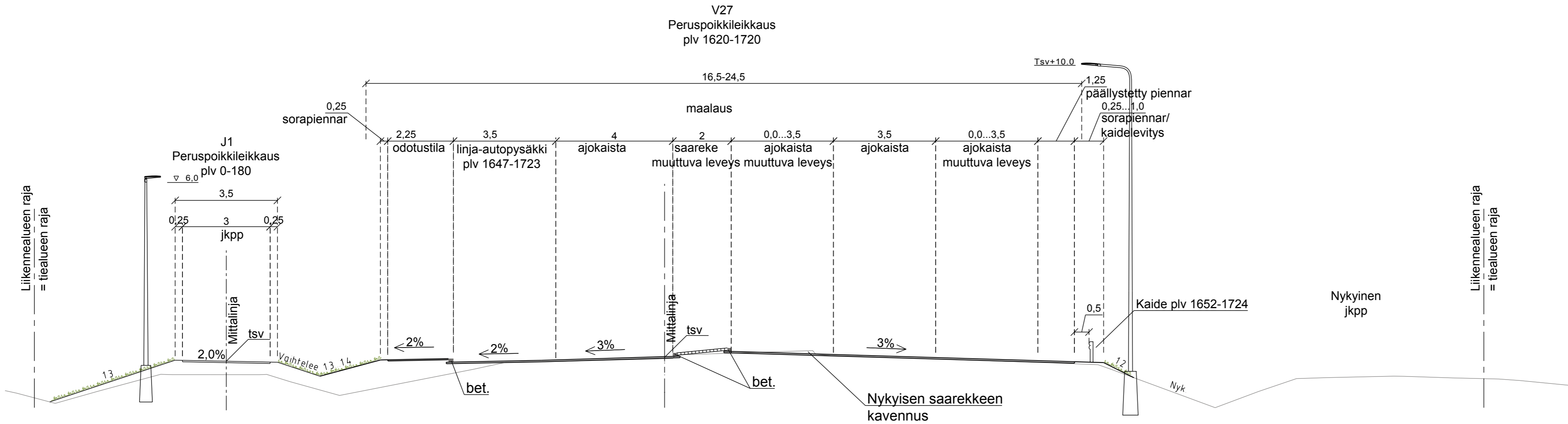
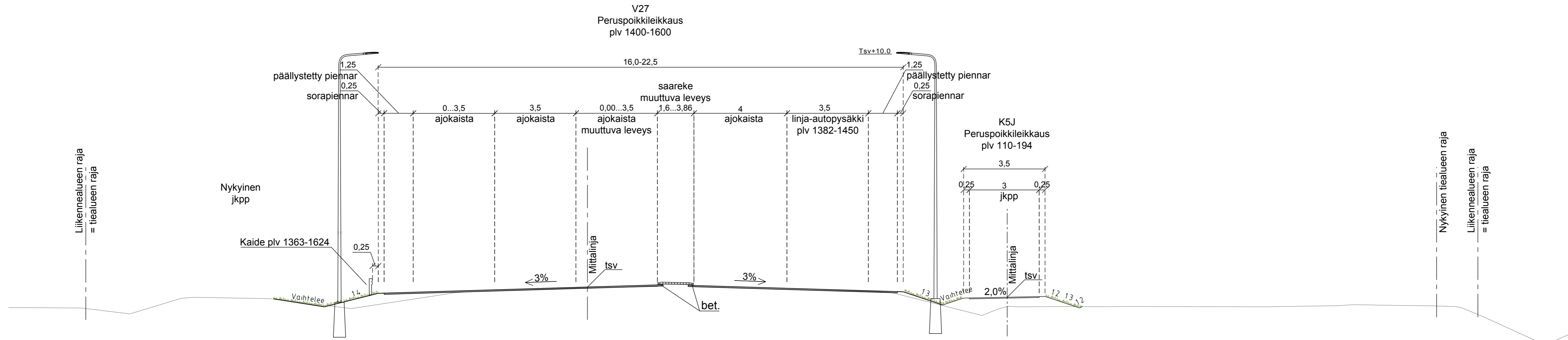
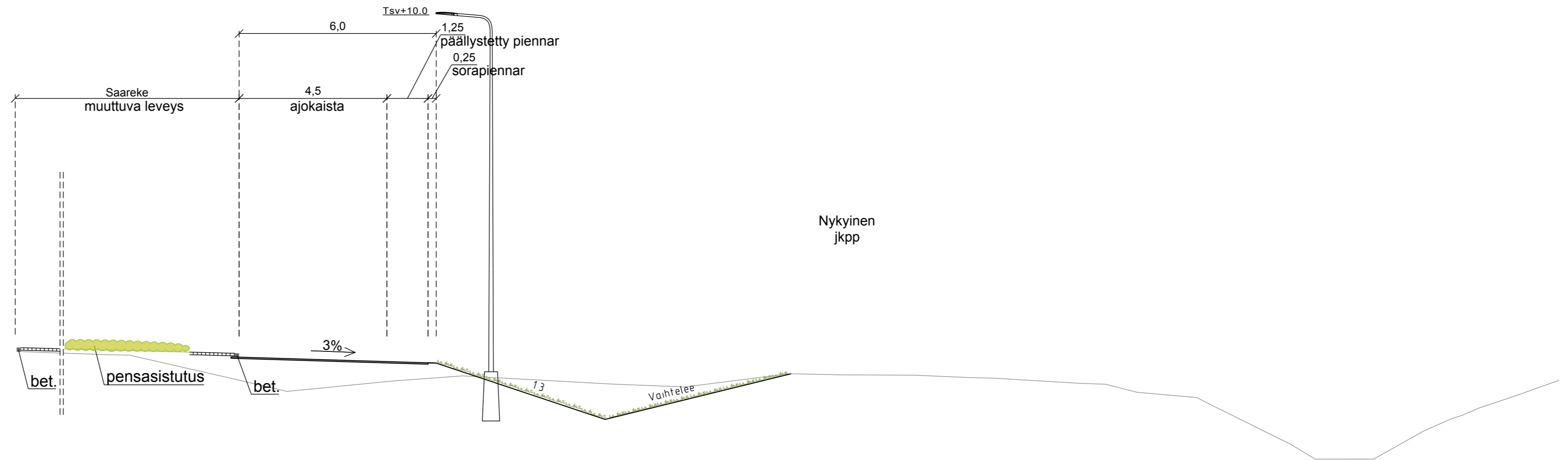


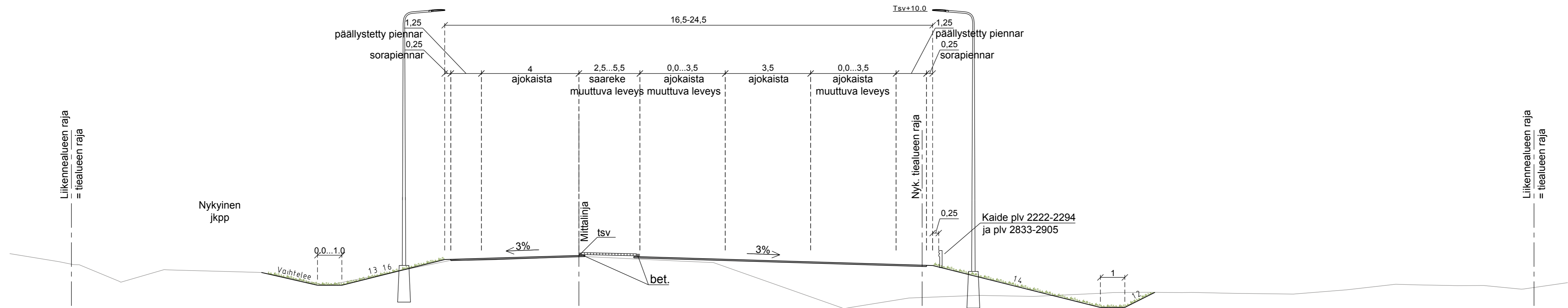
Elinkeino- ja ympäristökeskus pvm 17.3.2017 Ari Kuotesaho	Ylivieskan kaupunki pvm 17.3.2017 Karoliina Mustonen	RAMBOLL pvm 17.3.2017 Janne Turpeinen Merja Sivonen	Koordinaattijärjestelmä Korkeusjärjestelmä GK24 N2000	Suha 1557	VT 27 liikennejärjestelyt väillä Valtakatu - Palkkitie, Ylivieska Liikennetekniset poikkileikkaukset V27 plv. 1010-1200 ja plv. 1300-1350, K5J	Mik. 1:100	Pii.nro 4T-2
			Tierekitunnus 27/6/1405-27/6/4000	Suha 1557	Liikennetekniset poikkileikkaukset V27 plv. 1010-1200 ja plv. 1300-1350, K5J	Mik. 1:100	Pii.nro 4T-2



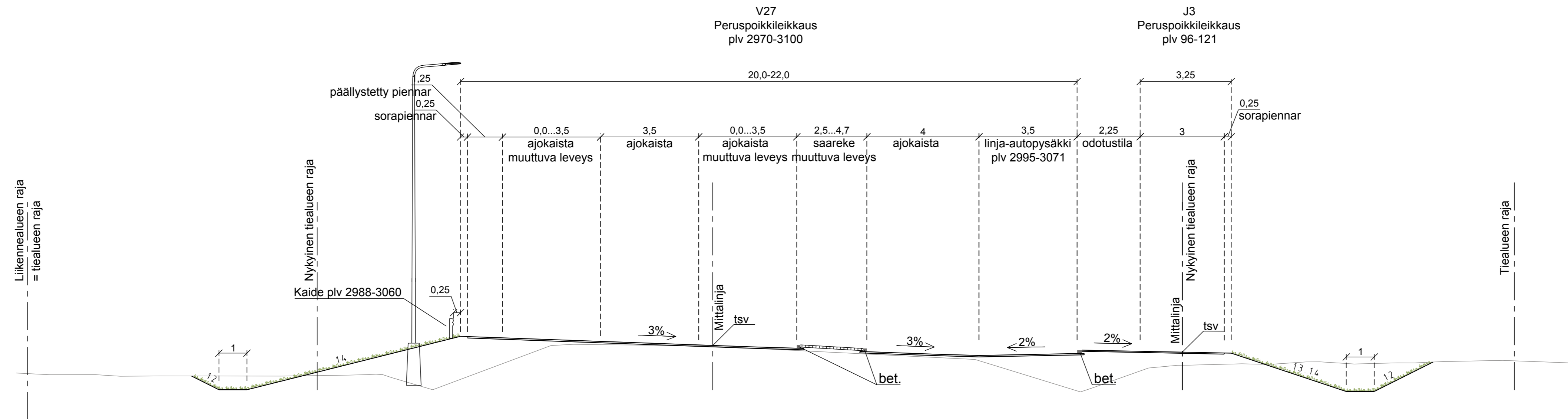
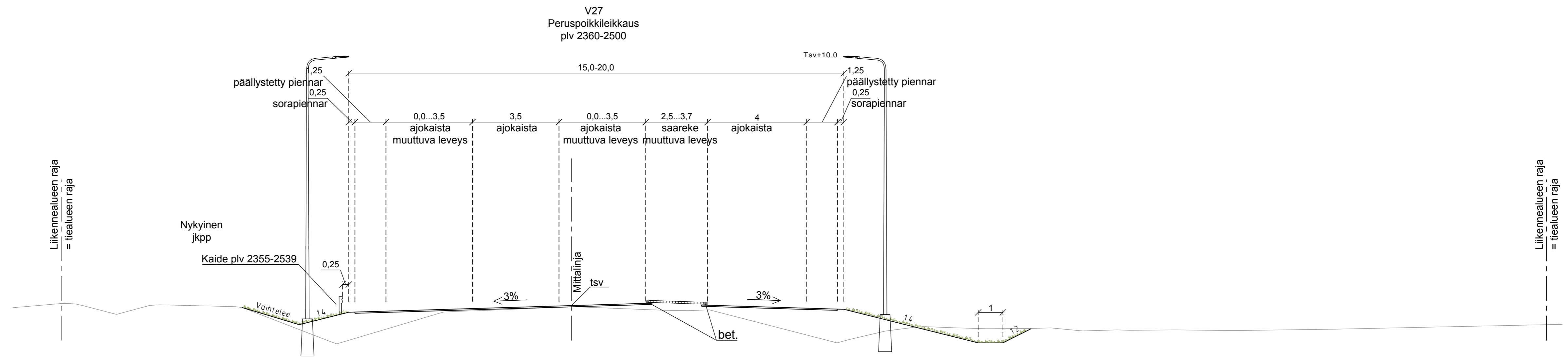
V27
Peruspoikkileikkaus, vapaa oikea
plv 1720-1763



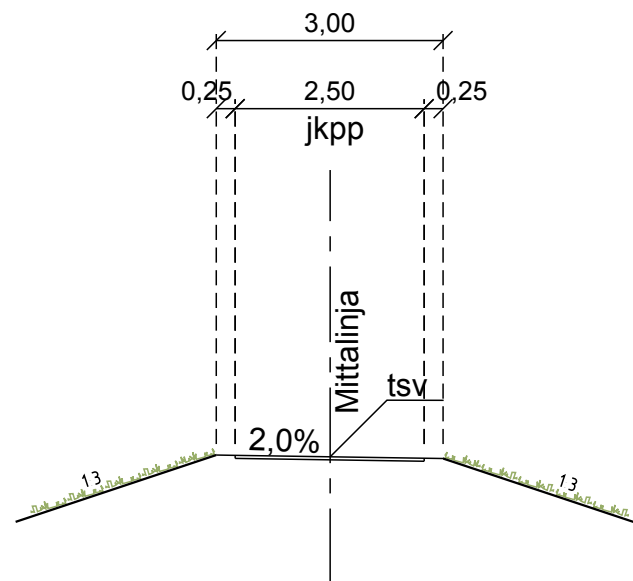
V27
Peruspoikkileikkaus
plv 2160-2310 ja plv 2790-2930



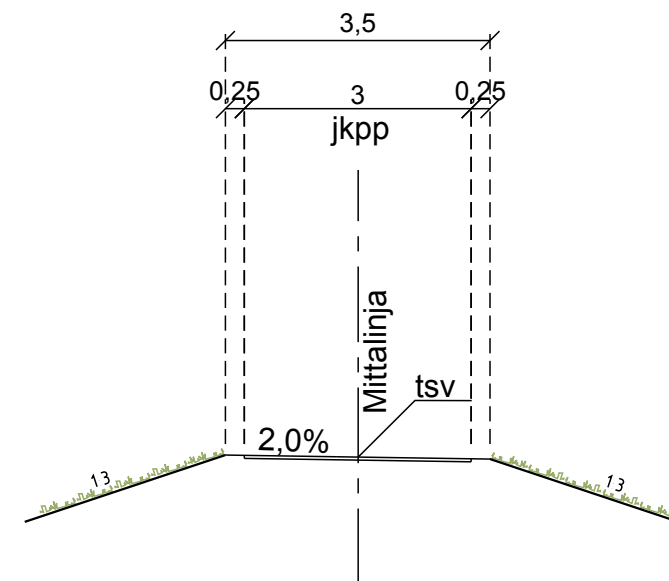
			Koordinaattijärjestelmä	GK24	VT 27 liikennejärjestelyt väillä Valtakatu - Palkkitie, Ylivieska	Liikennetekniset poikkileikkaukset V27 plv. 1720-1763, plv. 2160-2310 ja plv. 2790-2930	Mik. 1:100	Pii.nro 4T-4
			Korkeusjärjestelmä	N2000				
pvm 17.3.2017 Ari Kuotesaho	pvm 17.3.2017 Karoliina Mustonen	pvm 17.3.2017 Janne Turpeinen Merja Sivonen	Tieteristunnus	27/6/1405-27/6/4000	Suha	1557		










J5, J6 ja J8
Peruspoikkileikkaus
3,0/2,5



J2, J3 ja J7
Peruspoikkileikkaus
3,5/3,0



						Koordinaattijärjestelmä GK24 Korkeusjärjestelmä N2000		VT 27 liikennejärjestelyt välillä Valtakatu - Palkkitie, Ylivieska			
pvm 17.3.2017	 Ari Kuotesaho	pvm 17.3.2017	 Karoliina Mustonen	pvm 17.3.2017	 Janne Turpeinen  Merja Sivonen	Tierekisteritunnus 27/6/1405-27/6/4000	Suha 1557	Liikennetekniset poikkileikkaukset J2, J3, J4, J5, J6, J7 ja J8		Mk. 1:100	Piir.nro 4T-6

V27
Peruspoikkileikkaus
Eteläisen ylikulkusillan kohta

