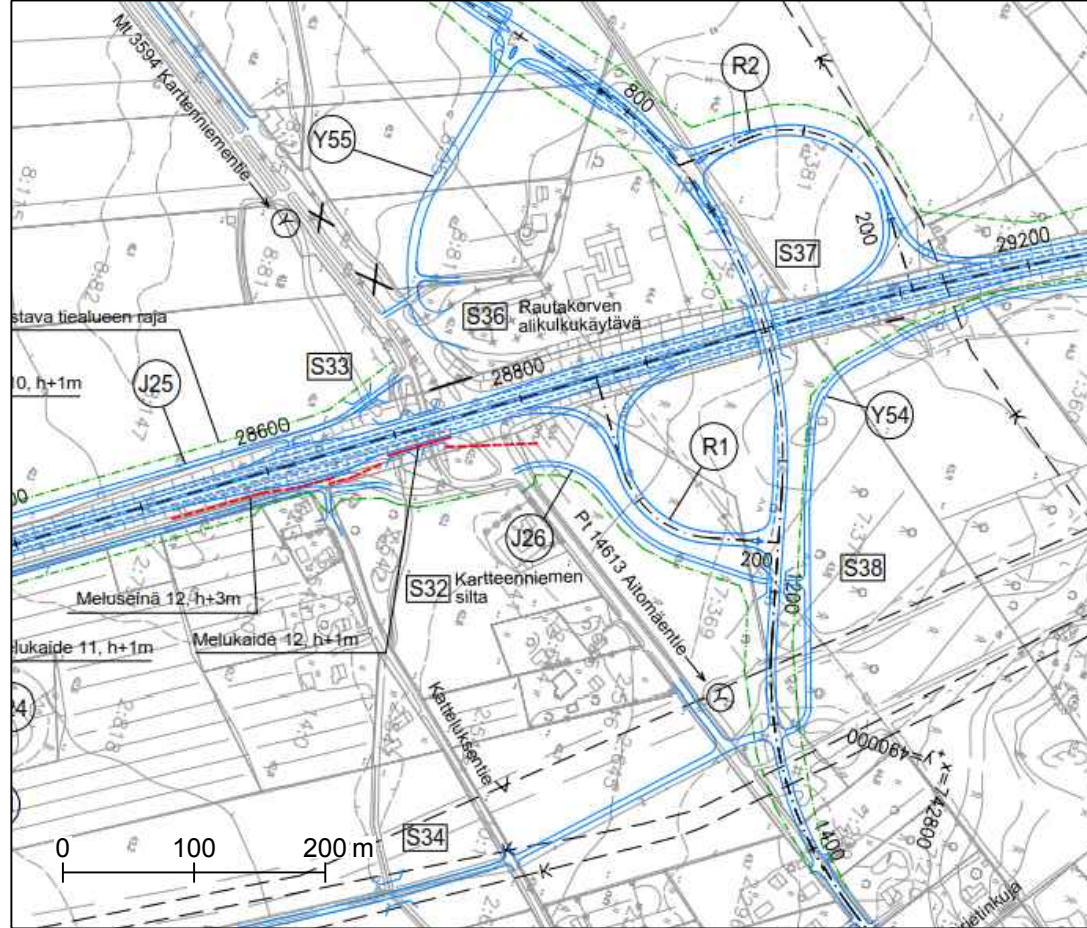
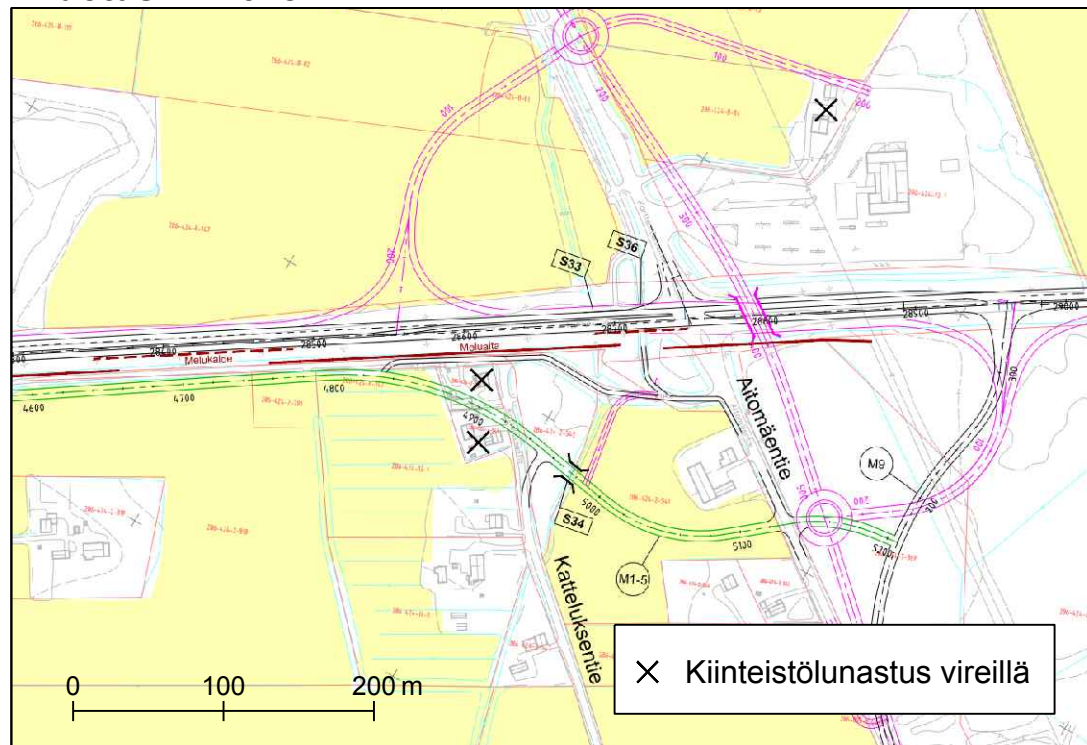


Yleissuunnitelma v. 2004



Ehdotus 11/2018



KUTSU

Rautakorven alueen osalliset maanomistajat

Valtatien 15 parantaminen välillä Kotka -Kouvola, tiesuunnitelma Rautakorven tieverkko, keskustelutilaisuus

Kaakkois-Suomen ELY-keskus laatii tiesuunnitelmaa valtatielle 15 välillä Kotka-Kouvola. Rautakorven alueen vireillä olevat mahdolliset kiinteistölunastukset ovat avanneet uusia tiejärjestelyvaihtoehtoja liittymäalueelle ja tulevalle rinnakkaistielle etelän suunnasta Aitomäntielle.

Järjestämme suunnittelijoiden ja maanomistajien yhteisen tapaamisen suunnittelualueella. Tilaisuudessa kerrotaan suunnittelutilanteesta ja uusista tiejärjestelyvaihtoehtoista. Tiejärjestelyjä on ehdotettu tarkennettavaksi seuraavasti:

- Eritasoliittymä / valtatieta risteävä maantie on sijoitettu yleissuunnitelmasta poiketen nykyiselle liittymäpaikalle. Eritasoliittymä toteutuu vasta hankkeen 2. rakennusvaiheessa.
- Rinnakkaistielle Aitomäntiestä etelään on tutkittu uutta sijaintia lähelle valtatieta sen kanssa samaan maastokäytävään.
- Vehkasuontielle on esitetty pienehköjä tarkennuksia.

Osallisia kuullaan ja suunnitelmaluonnoksia tarkennetaan tilaisuuden pohjalta. Päätös tiesuunnitelmaan sisällytettävästä rinnakkaistiejärjestelystä tehdään myöhemmin tammikuussa, jolloin kuulemistilaisuuden anti on yhtenä arviointiperusteena.

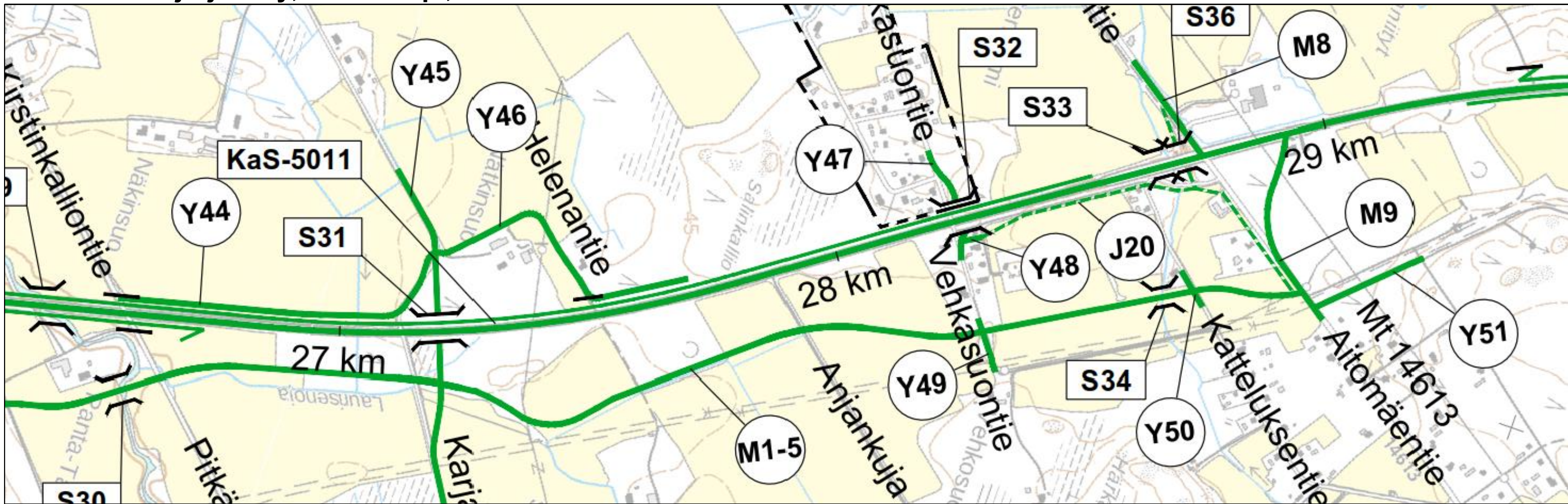
Keskustelutilaisuus järjestetään **9.1.2019 klo 17.30-19.00 Mylsänportin huoltoaseman kokoustilassa** (Karttenniementie 240, 46800 Kouvola).

Lämpimästi tervetuloa mukaan!

Lisätietoja: Kaakkois-Suomen ELY-keskuksen Juha Laamanen puh. 0295 029 184 ja Sitowisen Paavo Mero puh. 040 5566148

Yhteystiedot on saatu Maanmittauslaitoksen rekisteristä.

Rinnakkaistiejärjestely, Rautakorpi, kevät 2018



Uusi vaihtoehto, rinnakkaistiejärjestely, marraskuu 2018

