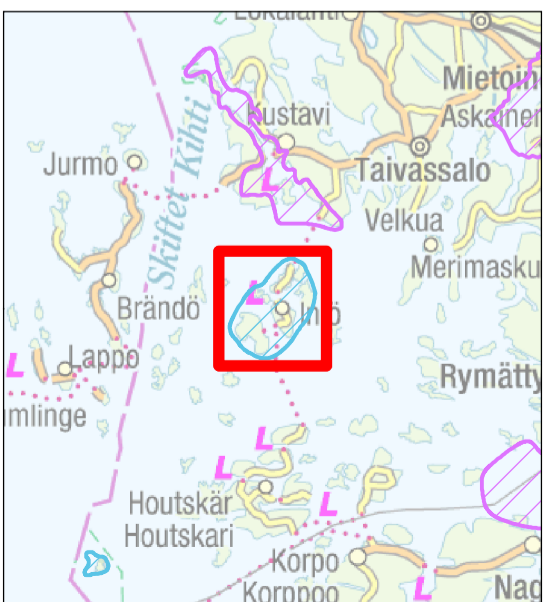
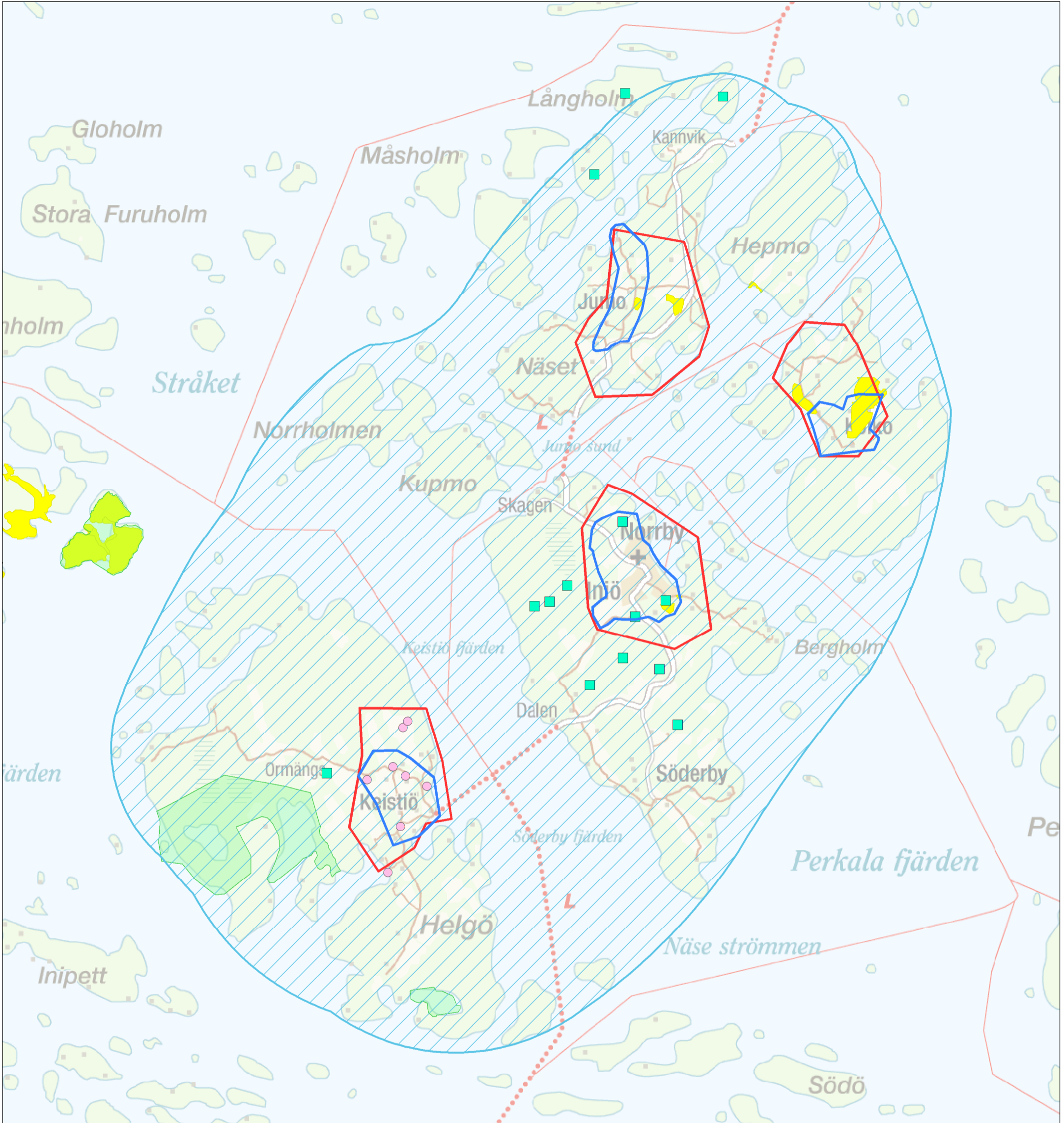













Iniö-Keistiön kulttuurimaisemat L1: Kulttuuri- ja luonnonarvot



-  Uusi maisema-alueajajusehdotus (valtakunnallisesti arvokas)
-  Uusi maisema-alueajajusehdotus (maakunnallisesti arvokas)
-  Maisema-alueajajus (valtakunnallisesti arvokas; valtioneuvoston periaatepäätös 1995)
-  Valtakunnallisesti merkittävä rakennettu kulttuuriympäristö 2009 (alue-, viiva- ja pistemäiset)
-  Rakennettu kulttuuriympäristö 1993 (alue-, viiva- ja pistemäiset)
-  Muinaisjäännökset (alue- ja pistemäiset)
-  Seudullisesti arvokkaat rakennukset (maakuntakaava) sekä arvotut rakennukset (Varsinais-Suomen maakuntamuseon MIP-palvelu 2012)

-  Perinnemaisemat (alue ja piste)
-  Luonnonsojeluohjelmat ja -alueet, Natura-alueet
-  Kansainvälisesti arvokkaat lintualueet (IBA)
-  Kansalliset kaupunkipiistot



© SYKE, ELY-keskukset © SYKE, GTK
 © SYKE, Metsähallitus, ELY-keskukset
 © Maanmittauslaitos lupa nro 7/MML/12
 © Karttakeskus Oy, lupa L4659
 © Varsinais-Suomen maakuntamuseo
 Koordinaattijärjestelmä: EUREF FIN TM35FIN
 Varsinais-Suomen ELY-keskus/ 31.3.2014