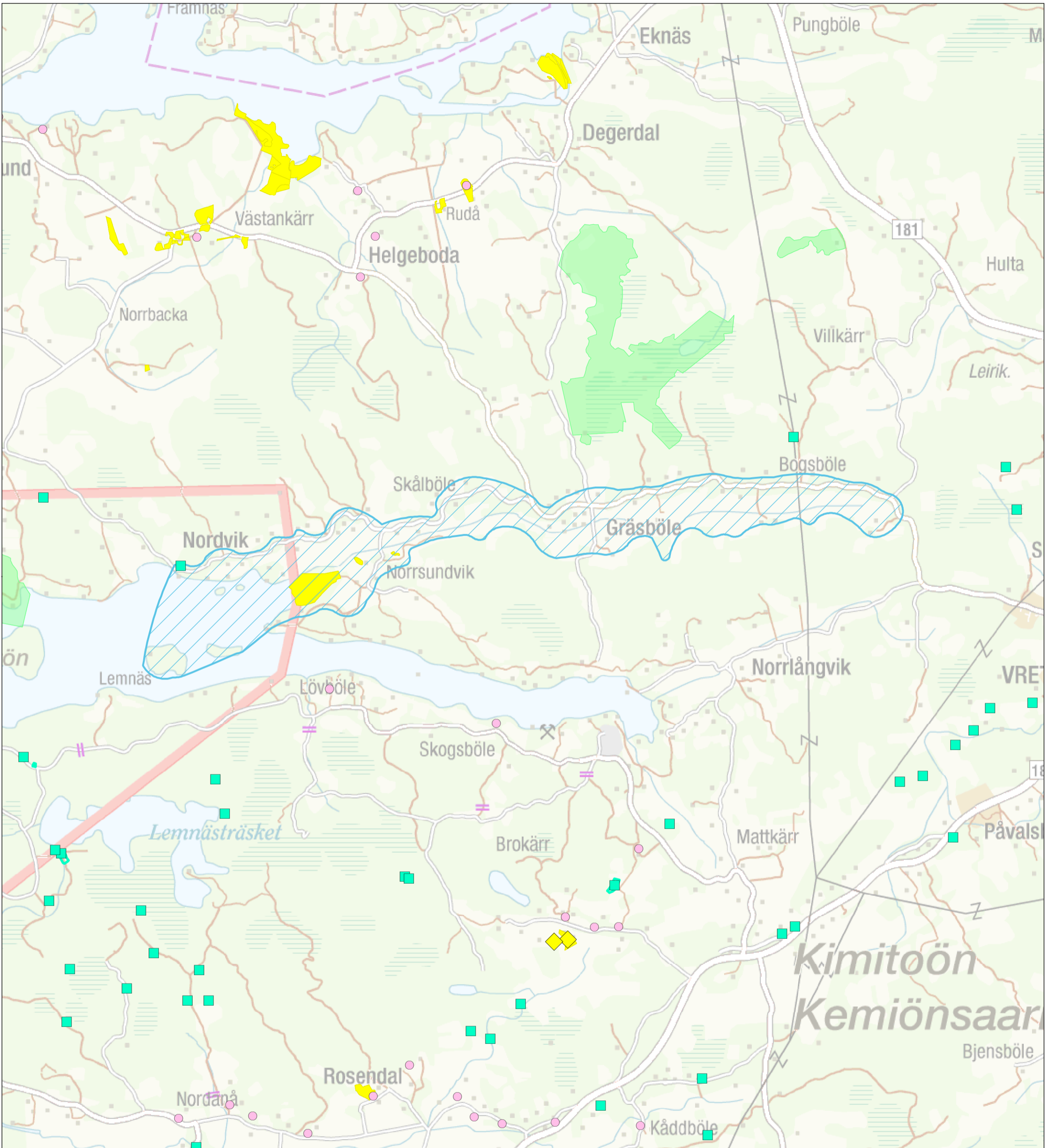











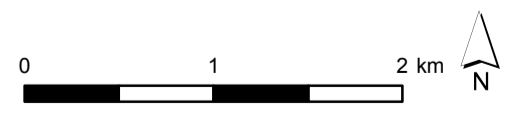


# Bogsböle-Nordvikin kylämaisemat L1: Kulttuuri- ja luonnonarvot



-  Uusi maisema-aluearajausehdotus (valtakunnallisesti arvokas)
-  Uusi maisema-aluearajausehdotus (maakunnallisesti arvokas)
-  Maisema-aluearajaus (valtakunnallisesti arvokas; valtioneuvoston periaatepäätös 1995)
-  Valtakunnallisesti merkittävä rakennettu kulttuuriympäristö 2009 (alue-, viiva- ja pistemäiset)
-  Rakennettu kulttuuriympäristö 1993 (alue-, viiva- ja pistemäiset)
-  Muinaisjäännökset (alue- ja pistemäiset)
-  Seudullisesti arvokkaat rakennukset (maakuntakaava) sekä arvotetut rakennukset (Varsinais-Suomen maakuntamuseon MIP-palvelu 2012)

-  Perinnemaisemat (alue ja piste)
-  Luonnonsuojeluohjelmat ja -alueet, Natura-alueet
-  Kansainvälisesti arvokkaat lintualueet (IBA)
-  Kansalliset kaupunkipiistot



© SYKE, ELY-keskukset © SYKE, GTK  
 © SYKE, Metsähallitus, ELY-keskukset  
 © Maanmittauslaitos lupa nro 7/MML/12  
 © Karttakeskus Oy, lupa L4659  
 © Varsinais-Suomen maakuntamuseo

Koordinaattijärjestelmä: EUREF FIN TM35FIN  
 Varsinais-Suomen ELY-keskus/ 28.3.2014