











- MERKINNÄT:**
-  Nykyisen säilyvän metsän tai puuston raja
 -  Harvennettava/täydennysistutettava puusto, tavoitteena elinvoimainen runkopuumainen puusto
 -  Maisemanurmi 1 / Maisemanurmi 2
 -  Sekametsitys, käytetään paikallisia männyntaimia
 -  Meluvalli/maastonmuotoilu
 -  Meluaita/läpinäkyvä meluaita
 -  Melukaide/läpinäkyvä melukaide

Merkit/Bef	Muutos/Ändring	Pvm/Dat.	Suunn./Proj.	Tark./Gransk.	Koordinaattijärjestelmä Koordinaattijärjestelmä Höjdsystem	KKJ N60	Valtatie 7 (E18) meluntorjunnan parantaminen välillä Karhula - Rantahaka
					Tienväestötunnus Vägregistersignum	TIEMPÄRISTÖKARTTA PLV.119000-120800	Mittakaava/Skala 1:2000
Pvm/Dat. 31.3.2010	Juha Laamanen	Pvm/Dat. 31.3.2010	Eevallisa Härö Seppo Massinen	Pvm/Dat. 31.3.2010	Maria Oittinen Paavo Mero	PIIRINRO/RIIN.NR 7.1T-3	