








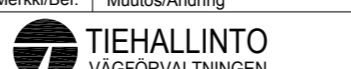



MERKINNÄT:

-  Nykyisen säilyvän metsän tai puuston raja
-  Harvennettava/täydennysistutettava puusto, tavoitteena elinvoimainen runkopuumainen puusto
-  Istutettava lehtipuu, runkopuu
-  Maisemanurmi 1 / Maisemanurmi 2
-  Lehtipuumetsitys
-  Sekametsitys, käytetään paikallisia männyntaimia
-  Meluvalli/maastonmuotoilu
-  Meluaita/läpinäkyvä meluaita
-  Melukaide/läpinäkyvä melukaide
ME 413, ME 414, ME 418:
Jalankulkulaatituksen kohdalla taideaihe (graafiset betonielementit)

Merkki/Bef 	Muutos/Ändring 	Pvm/Dat. Suunn./Proj. Tark./Gransk.	Koordinatijärjestelmä Kordinaatistystem Korkeusjärjestelmä Höjdsystem	KKO N60	Valtatien 7 (E18) meluntorjunnan parantaminen välillä Karhula - Rantahaka
Pvm/Dat. 31.3.2010 Juha Laamanen	Pvm/Dat. Eevallisa Härö Seppo Massinen	Pvm/Dat. 31.3.2010 Marja Ollinen Paavo Mero	Tiensuunnitelman Vägrasterisignum	TIEMPÄRISTÖKARTTA PLV.117500-119000	Mittakaava/Skala 1:2000
				Plii.nro/Ritn.nr 7.1T-2	