












- MERKINNÄT:**
-  Istutettava köynnös
 -  Maisemanurmi 1 / Maisemanurmi 2
 -  Istutettava lehti- tai maanpeitepensas, matala
 -  Lehtipuumetsitys
 -  Betonikiveys
 -  Meluvalli/maastonmuotoilu
 -  Meluaita/läpinäkyvä meluaita
 -  Melukaide/läpinäkyvä melukaide

Merkki/Bef	Muutos/Ändring	Pvm/Dat.	Suunn./Proj.	Tark./Gransk.	Koordinaattijärjestelmä Koordinaatiston Korkeusjärjestelmä Höjdsystem	KKJ N60	Valtatie 7 (E18) meluntorjunnan parantaminen välillä Karhula - Rantahaka
					Tienerkisterunnus Vägrasterisignum	TIEMPÄRISTOKARTTA PLV.115710-117500	Mittakaava/Scala 1:2000
Pvm/Dat. 31.3.2010	Juha Laamanen	Pvm/Dat. 31.3.2010	Eevallisa Härö Seppo Massinen	Pvm/Dat. 31.3.2010	Marja Oltinen Paavo Mero	PLI.rno/Rtn.nr 7.1T-1	