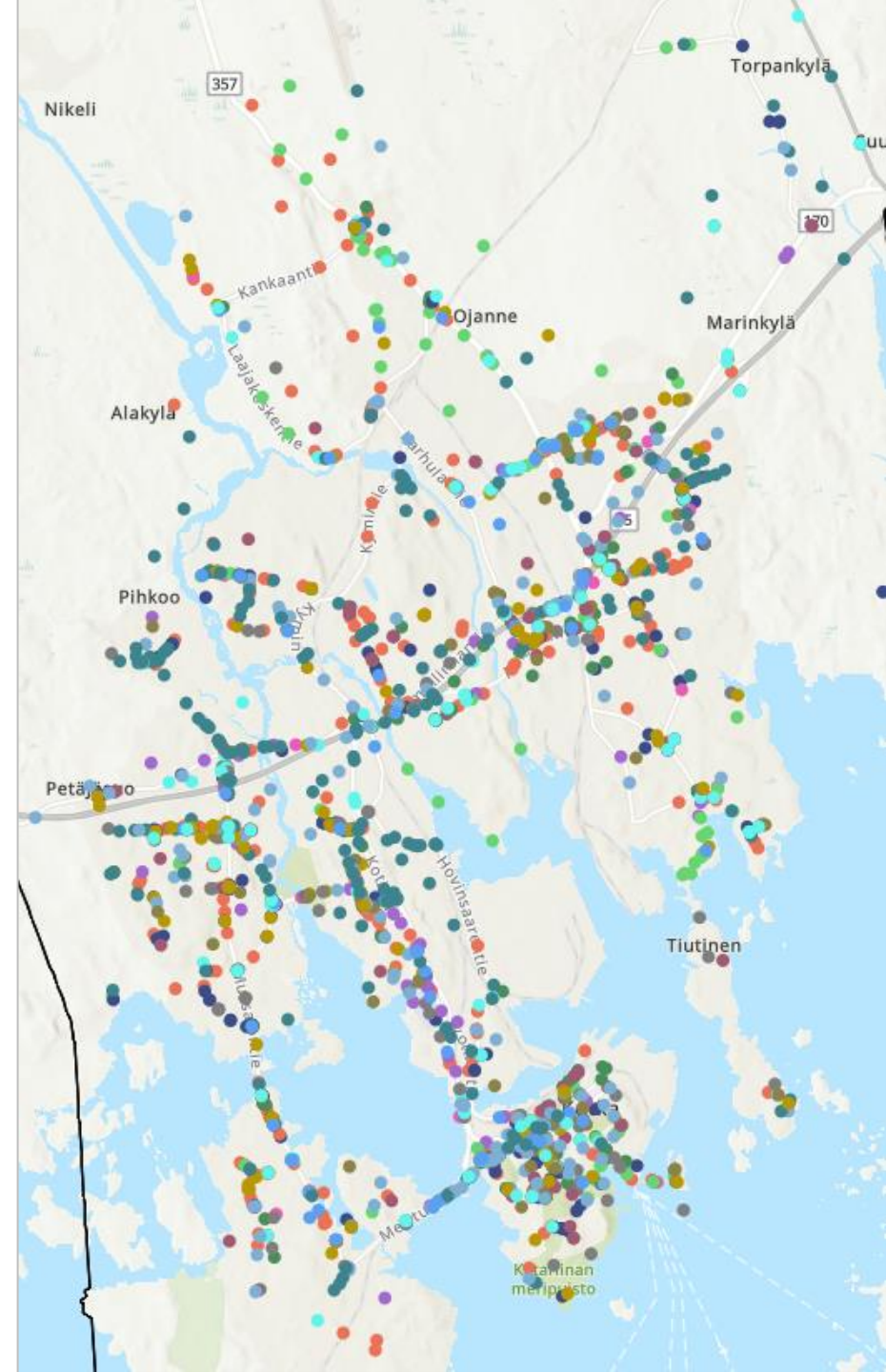




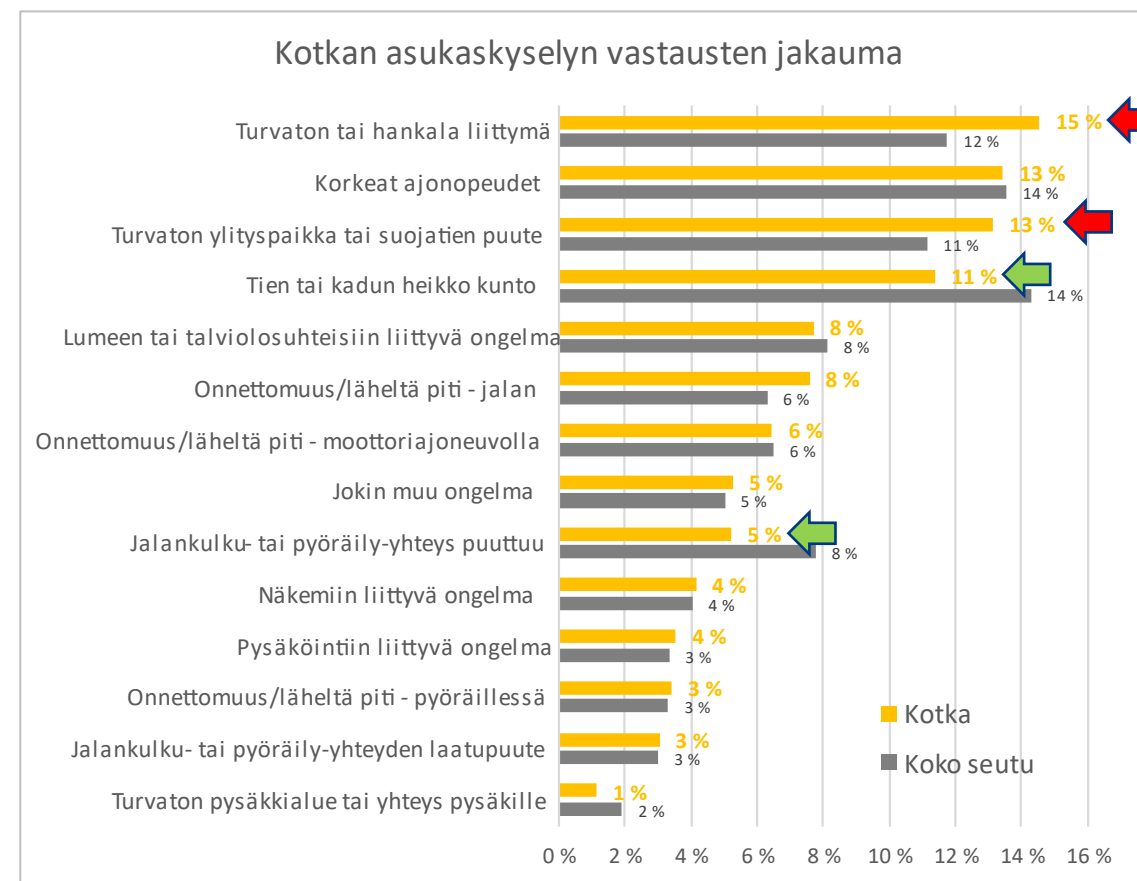
Koko seudun tulokset

- Kaakkois-Suomen ELY-keskus ja Hamina, Kotka, Pyhtää, Miehikkälä ja Virolahti toteuttivat keväällä 2022 (21.3.–10.4.2022) karttapohjaisen kyselyn, jossa alueen asukkailla ja muilla sidosryhmillä oli mahdollisuus kertoa liikenteen vaaranpaikoista ja muista liikenneolosuhteisiin liittyvistä kehittämistarpeista.
- Vaaranpaikkoja tai muita kehittämistarpeita saatiin kartalle yhteensä yli 4 100 kpl (Kotkassa noin 2 300 kpl).
- Koko seudun vastauksia tulkittaessa huolta aiheuttavat erityisesti kunnossapito (14 % vastauksista), ajonopeudet (14 %), turvattomat liittymät (12 %) sekä turvattomat suojatiet ja tienylityspaikat (11 %).
- Kaikkiin kyselyssä saatuihin vastauksiin voi tutustua oheisen nettikartan kautta: [linkki](#)
- Nettikartassa vastauksia voi tarkastella vastausteema kerralla (esim. korkeat ajonopeudet). Mikäli vastaaja on kertonut lisätietoja, näkee ne klikkaamalla karttavastausta.



Asukaskyselyn tulokset Kotkassa

- Kotkan asukaskysely tuotti kartalle noin 2 300 vastausta.
- Eniten mainintoja saivat
 - Turvaton tai hankala liittymä 15 %
 - Korkeat ajonopeudet 13 %
 - Turvaton tienylityspaikka tai suojatienpuute 13 % ja
 - Tien tai kadun heikko kunto 11 %.
- Turvattomat liittymät sekä turvattomat tienylityspaikat ja suojatiet korostuivat Kotkassa selvästi enemmän kuin seudulla keskimäärin. 
- Vastaavasti tien ja kadun huono kunto ja jkp-reittien puute nousivat esille vähemmän kuin seudulla keskimäärin. 



Vastausmäärät kunnittain ja vastausteemoittain

Vastausteema	Hamina	Kotka	Miehikkälä	Pyhtää	Violahti	Koko seutu
Tien tai kadun heikko kunto	8 %	11 %	15 %	14 %	49 %	14 %
Korkeat ajonopeudet	15 %	13 %	15 %	16 %	7 %	14 %
Turvaton tai hankala liittymä	9 %	15 %	9 %	9 %	5 %	12 %
Turvaton ylityspaikka tai suojatien puute	12 %	13 %	6 %	5 %	5 %	11 %
Lumeen tai talviolosuhteisiin liittyvä ongelma	9 %	8 %	5 %	11 %	6 %	8 %
Jalankulku- tai pyöräily-yhteys puuttuu	11 %	5 %	15 %	13 %	8 %	8 %
Onnettomuus/läheltä piti - moottoriajoneuvolla	7 %	6 %	11 %	5 %	4 %	6 %
Onnettomuus/läheltä piti - jalan	5 %	8 %	3 %	6 %	3 %	6 %
Jokin muu ongelma	5 %	5 %	7 %	4 %	5 %	5 %
Näkemiin liittyvä ongelma	3 %	4 %	5 %	5 %	5 %	4 %
Pysäköintiin liittyvä ongelma	5 %	4 %	0 %	2 %	1 %	3 %
Onnettomuus/läheltä piti - pyöräillessä	4 %	3 %	2 %	3 %	1 %	3 %
Jalankulku- tai pyöräily-yhteyden laatupuute	3 %	3 %	6 %	3 %	1 %	3 %
Turvaton pysäkkialue tai yhteys pysäkille	4 %	1 %	1 %	3 %	1 %	2 %
Karttavastauksien lukumäärä	880	2 338	136	463	344	4 161

Kotkan eniten kommentoidut kohteet ja ongelmat (1/4)

- 1) Mt 357 (Hurukselantie) / Tapiontie / Tikankatu / vt 7 rampin liittymä, Suurniityn ETL [ELY, kaup.] [karttalinkki](#)
 - Suuri liikennemäärä, huonot näkemät, muuttaminen kiertoliittymäksi tai liikennevalot
- 2) Allintie, Koskelontien kohta [kaup.] [karttalinkki](#)
 - Turvaton liittymä ja suojatie, ylinopeudet (hidastetöyssyn puute), saattoliikenne liittymäalueella, lapsia
- 3) Merituulentie) / Haukkavuorenkatu liittymä [ELY, kaup.] [karttalinkki](#)
 - Turvaton suojatie (useampi ylitettävä kaista), liikennevalo-ohjauksen puute
- 4) Koulukatu / Puutarhakatu / Puistotie liittymäalueet [kaup.] [karttalinkki](#)
 - Turvaton liittymä, etuajo-oikeussuhde, usean kaistan suojatieylitys, ylinopeudet, muuttaminen kiertoliittymäksi tai keskisaarekkeelliseksi suojatieksi
- 5) Lautakatontie ja Virsumäentie, väli Hiidenkirnuntie – Insuliinintie [kaup.] [karttalinkki](#)
 - Jalankulku- ja pyöräilyväylän puute, ylinopeudet, raskasliikenne, lapsia, kapea ja mutkainen tie
- 6) Allintie / Langinkoskentie liikennevaloliittymä [kaup.] [karttalinkki](#)
 - Huono liikennevalo-ohjaus, kääntymiset (nuolivalon puute), turvaton suojatie (kääntyvät ajoneuvot)
- 7) Haukkavuorenkatu / Kuusisenkatu / Kymenlaaksonkatu / Suursaarenkatu liittymä [kaup.] [karttalinkki](#)
 - Turvaton liittymä ja suojatie (väistämisvelvollisuuden noudattamattomuus, ylinopeudet, huonot näkemät), kiertoliittymän puute

*Kohteet
esitetty
kartalla
seuraavilla
sivuilla*



Kotkan eniten kommentoidut kohteet ja ongelmat (2/4)

- 8) Ruonalantie / Langinkoskentie / Lankilantie liittymä [kaup.] [karttalinkki](#)
 - Turvaton liittymä, epäselvä etuajo-oikeussuhde, ylinopeudet, kiertoliittymän puute
- 9) Ahlströmintie / Vesitorninkatu liittymä [kaup.] [karttalinkki](#)
 - Turvaton suojatie (useampi ylitettävä kaista), ylinopeudet, huonot näkemät, liikennevalojen puute
- 10) Mt 357 (Hurukselantie), Niittymäentiestä pohjoiseen [ELY] [karttalinkki](#)
 - Jalankulku- ja pyöräilyväylän puute, ylinopeudet, kapea ja mutkainen tie
- 11) Hallantie, Suulisniemenkadusta etelään [kaup.] [karttalinkki](#)
 - Jalankulku- ja pyöräilyväylän puute, raskasta liikennettä
- 12) Mussalontie / Pirosenvuorentie / Salotie liittymä [kaup.] [karttalinkki](#)
 - Turvaton suojatie, ylinopeudet, lapsia, suuri liikennemäärä, raskas liikenne lisääntynyt tietyön takia
- 13) Hiidenkirnuntie, Otsolan koulun kohta [kaup.] [karttalinkki](#)
 - Turvaton suojatie, ylinopeudet, U-käännökset, saattoliikenne
- 14) Mussalontie, suojatie Vasikkaniementien kohdalla (pohjoinen) [kaup.] [karttalinkki](#)
 - Turvaton suojatie, ylinopeudet, hidasteen puute, nopeusrajoituksen alentaminen

*Kohteet
esitetty
kartalla
seuraavilla
sivuilla*



Kotkan eniten kommentoidut kohteet ja ongelmat (3/4)

- 15) Hiidenkirnuntie / Lautakatontie liittymä [kaup.] [karttalinke](#)
 - Turvaton liittymä ja suojatie, tasa-arvoinen liittymä, huonot näkemät, ylinopeudet, hidasteen tai peilin tarve
- 16) Aittakorventie, koko tie [kaup.] [karttalinke](#)
 - Ylinopeudet, turvattomat suojatiet, hidasteen puute
- 17) Lankilantie, suojatie Vuolteentien kohdalla [kaup.] [karttalinke](#)
 - Ylinopeudet, lapsia, kiihdytysuora, hidasteen puute
- 18) Mussalontie / Aittakorventie / Lankilantie liikennevaloliittymä [kaup.] [karttalinke](#)
 - Punaisia päin ajamiset, turvaton suojatie
- 19) Puistotie, suojatie Kuusisenkatu kohdalla [kaup.] [karttalinke](#)
 - Turvaton suojatie, ylinopeudet (linja-autot), hidasteen puute, vilkkuvalon puute
- 20) Kotkantie / Langinkoskentie kiertoliittymä [kaup.] [karttalinke](#)
 - Turvaton kiertoliittymä (läpiajettavuus), ylinopeudet, turvaton suojatie
- 21) Mussalontie, suojatie Maderannantien kohdalla [kaup.] [karttalinke](#)
 - Turvaton suojatie, raskasta liikennettä, lapsia, hidasteen puute

*Kohteet
esitetty
kartalla
seuraavilla
sivuilla*



Kotkan eniten kommentoidut kohteet ja ongelmat (4/4)

