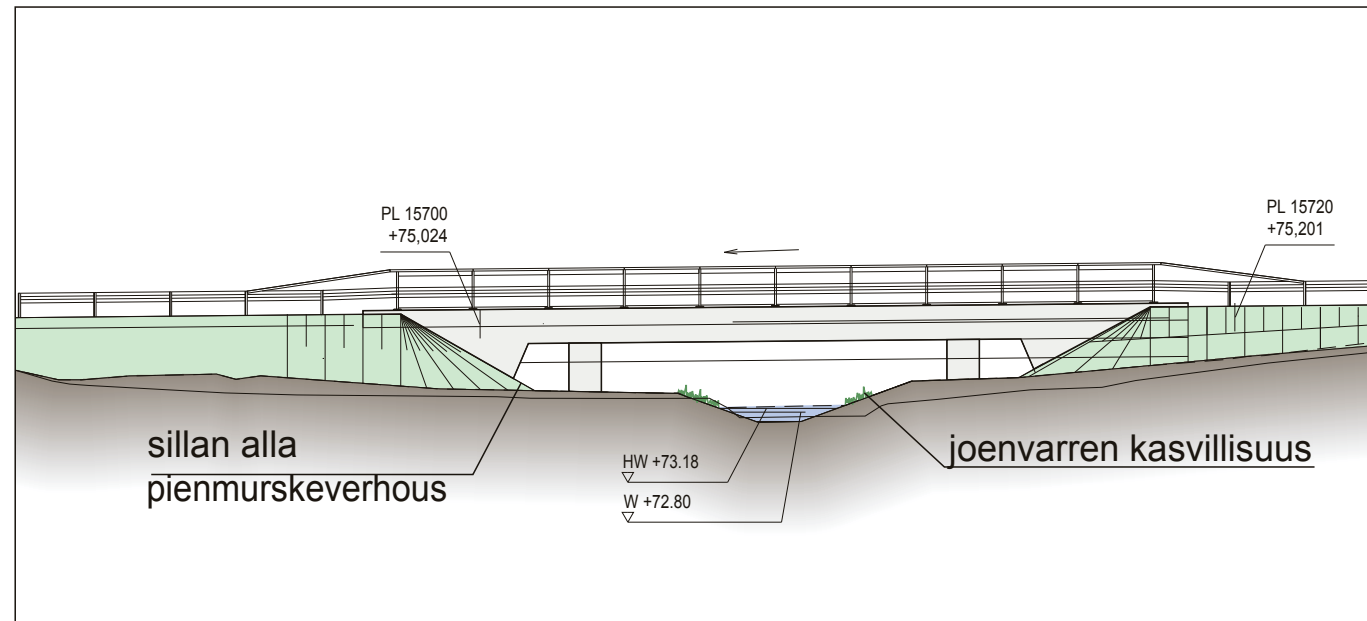
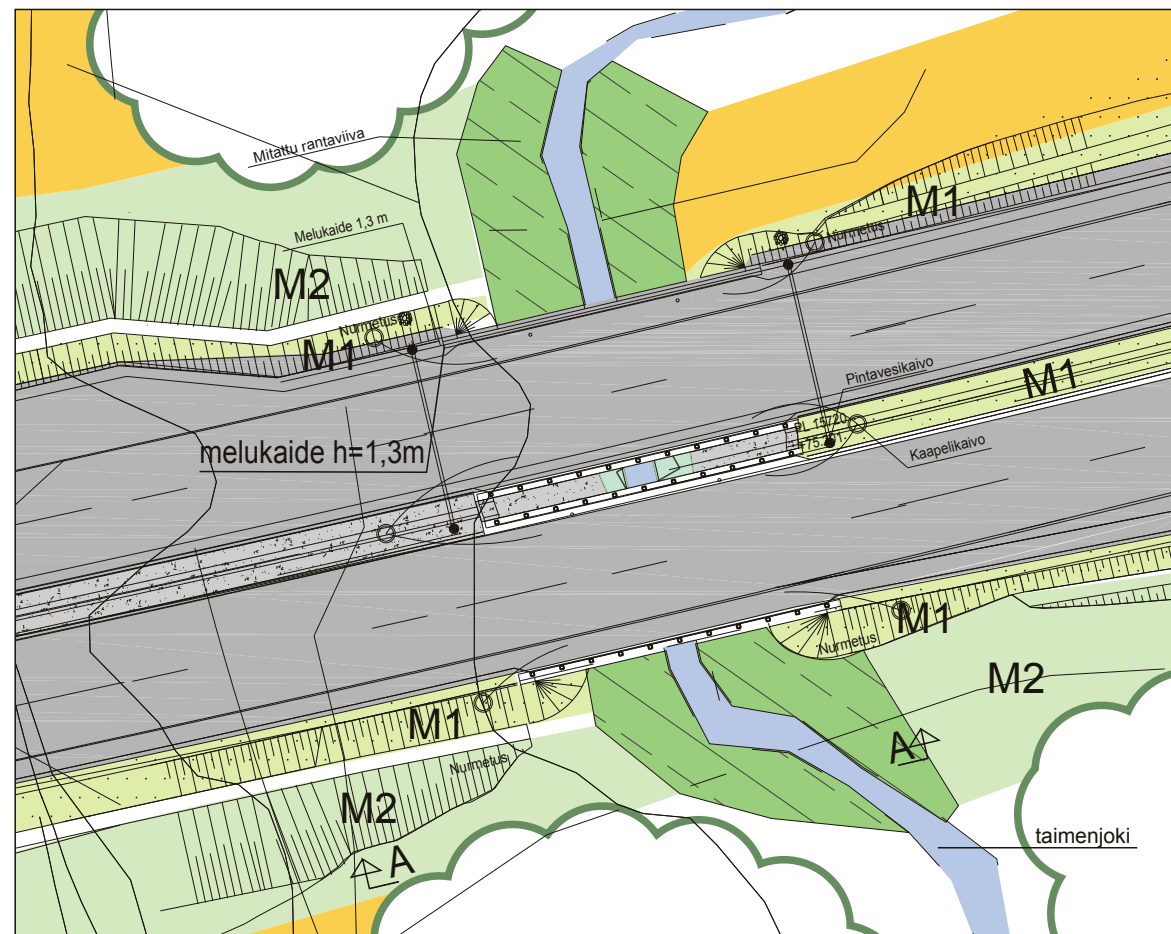

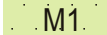








A-A 1:200



Tasokuva 1:500



-  Säilytettävän metsän tai puuston raja ja hoidettava reunametsä
-  M1 Maisemanurmi M1, kasvualusta 50mm
-  M2 Maisemanurmi M2
-  Istutettava joenvarskasvillisuus
-  Niitty
-  Murske

Merkki	Muutos	Pvm	Suunn.	Tark.	Koordinaattijärjestelmä ETRS-GK27	Valtatie 12 Lahden eteläinen kehätie, Tiesuunnitelma			
  					Korkeusjärjestelmä N2000				
Pvm	Ari Puhakka	Pvm	Martti Lehtinen	Pvm	Rauno Tuominen	Tierekisteritunnus	S38 Paskurinojan silta, Siltaympäristö	Mittakaava 1:500, 1:200	Piir.nro 7.3T-S38
29.5.2015		29.5.2015		29.5.2015	Niina Meronen				