A-A 1:200

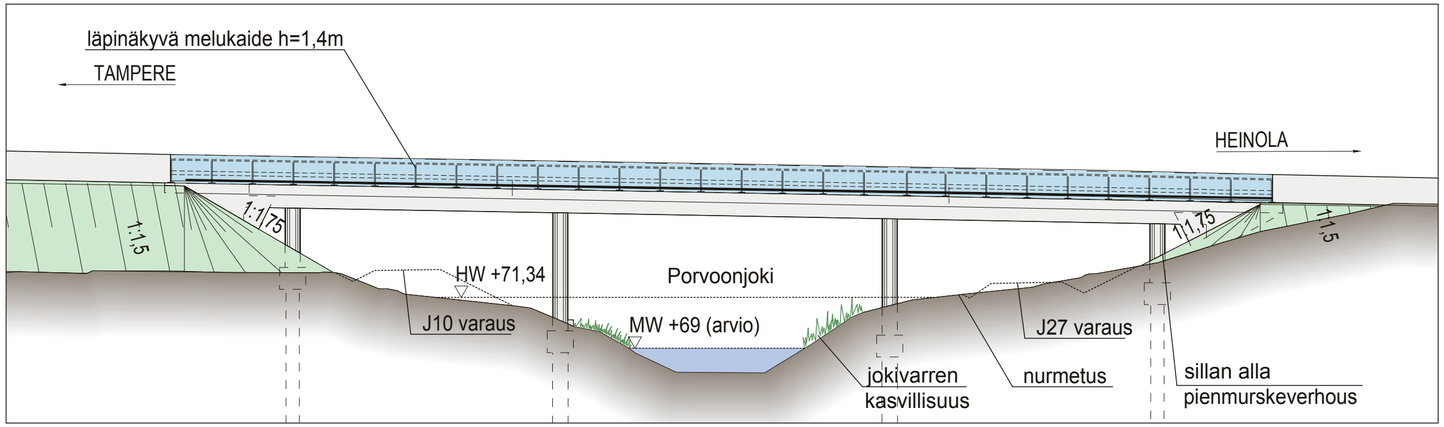

B-B 1:200

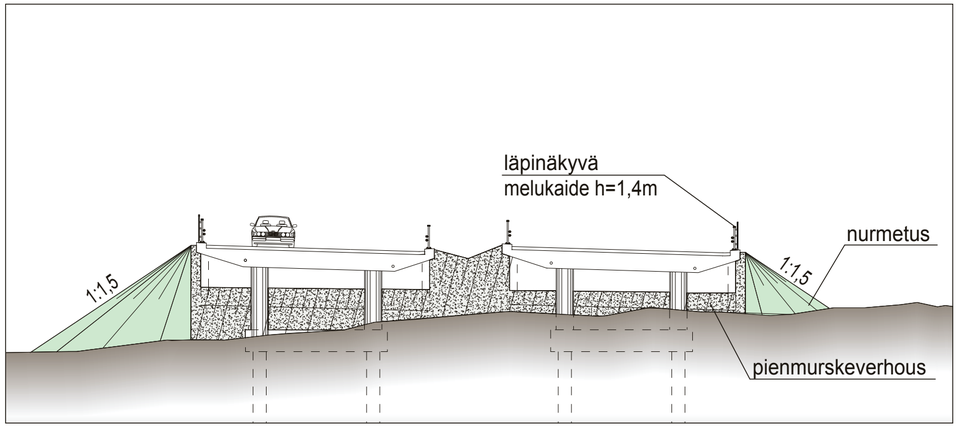

Tasokuva 1:500

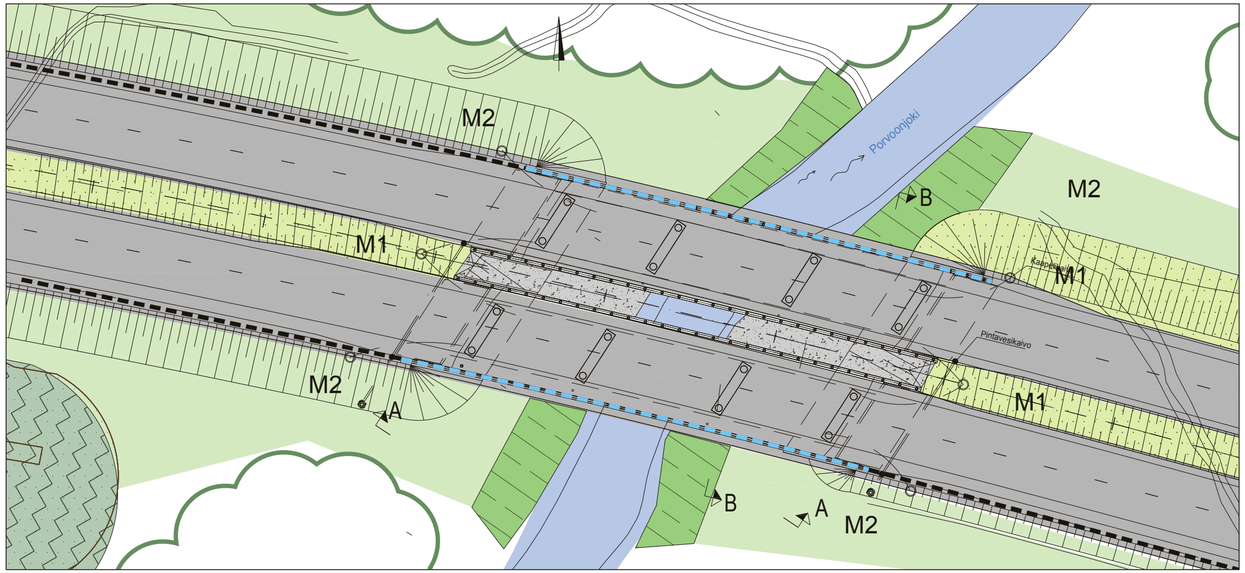

Säilytettävän metsän tai puuston raja ja hoidettava reunametsä

M1 Maisemanurmi M1, kasvualusta 50mm

M2 Maisemanurmi M2

Murske

Istutettava joenvarsikasvillisuus

Metsitys

Melukaide

Läpinäkyvä melukaide

Merkki	Muutos	Pvm	Suunn.	Tark.	Koordinaattijärjestelmä ETRS-GK27	Valtatie 12 Lahden eteläinen kehätie, Tiesuunnitelma	
Elinkeino-, liikenne- ja ympäristökeskus	RAMBOLL	SITO			Korkeusjärjestelmä N2000		
Pvm 29.5.2015	Ari Puhakka	Pvm 29.5.2015	Martti Lehtinen	Pvm 29.5.2015	Rauno Tuominen, Niina Meronen	Tierekisteritunnus	S18 Kukonkosken silta, Siltaympäristö	Mittakaava 1:500, 1:200	Piir.nro 7.3T-S18