

# **Maantiet 1.1.2012**

## Kaakkois-Suomen ELY-keskus



## Alkusanat

Maantiet -tilasto perustuu Liikennevirastossa ja Elinkeino-, liikenne- ja ympäristökeskuksissa ylläpidettäviin rekistereihin.

Tähän tilastoon on koottu tietoja Kaakkois-Suomen elinkeino-, liikenne- ja ympäristökeskuksen (KaS-ELY keskus) alueella olevista maanteistä. KaS-ELY-keskukseen kuuluvat Kymenlaakson ja Etelä-Karjalan maakunnat. Kuntia alueella on 17.

Julkaisun liitteenä on tarkempi luettelo yhdyshenkilöistä Kaakkois-Suomen ELY-keskuksen liikenne- ja infrastruktuuriyksikössä.

Tiestötietoja löytyy myös Liikenneviraston internet sivuilta osoitteesta [www.liikennevirasto.fi](http://www.liikennevirasto.fi).

Tilaston toimittamisesta on vastannut Arja Himanen.

Kouvola, toukokuu 2012

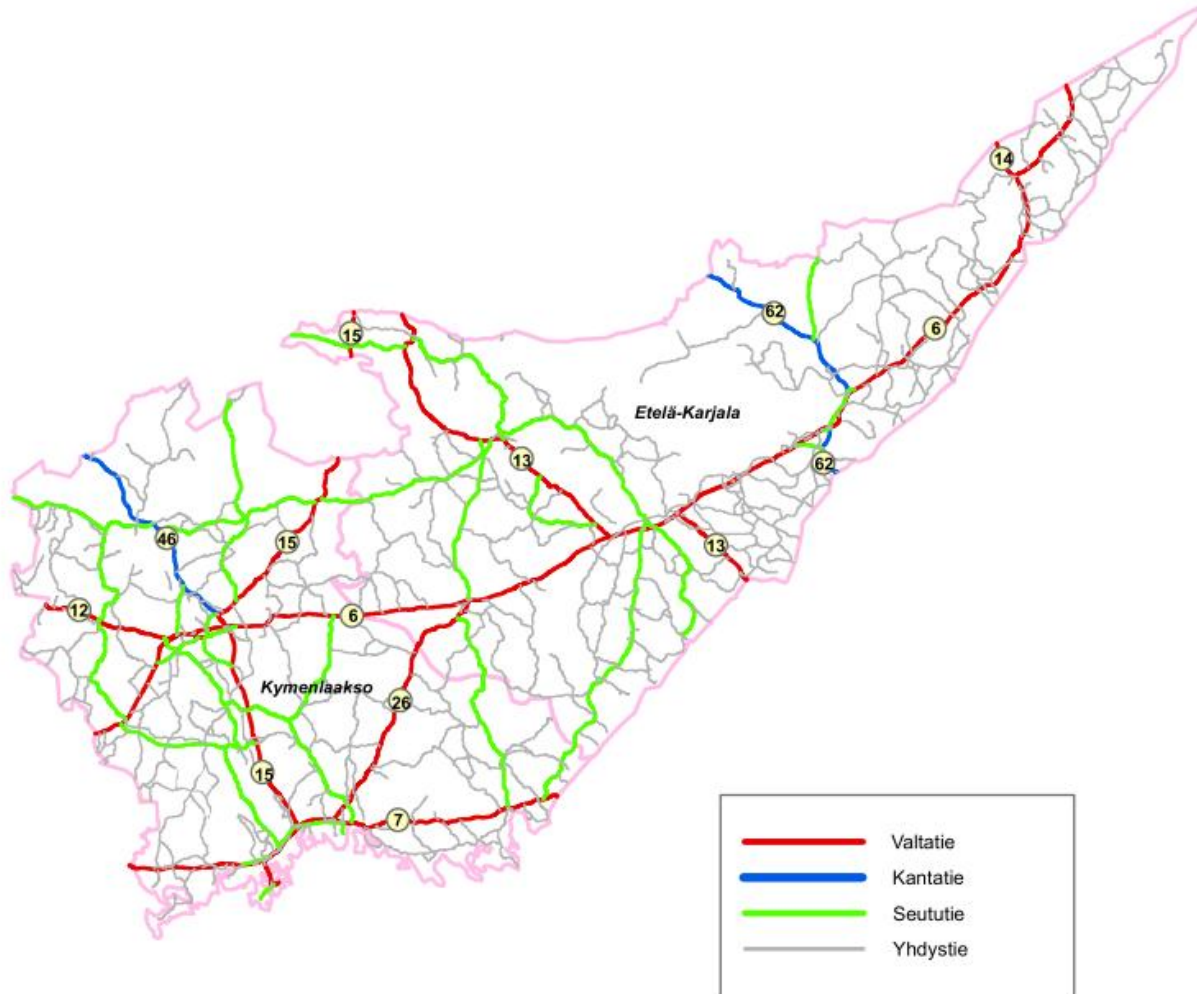
Liikenne ja infrastruktuuriyksikkö  
Tiestötiedot  
Arja Himanen

Sisältö	Sivu	
<b>TIEVERKKO</b>	8	
Toiminnallinen tieluokka	8	Kuva 1
Maanteiden pituudet kunnittain	9	Taulu 1
Maanteiden pituudet kunnittain: rampit, kiertoliittymät, liittymätiet ja lautat	10	Taulu 2
Tiepituuudet, liikennemäärät ja suoritteet (piiri, maakunta) KVL-2011	11	Taulu 3
<b>LIIKENNE</b>	12	
Tiepituuus ja suorite prosentteina koko tiepiiriin tiepituuudesta ja suoritteista kunnittain	12	Kuva 2
Liikennesuorite ajoneuvotyypin mukaan kunnittain	13	Kuva 3
Keskimääräisen vuorokausiliikenteen kehitys vuosina 2000-2011	14	Taulu 4
Liikenteen vuosisuoritteiden kehitys vuosina 1998-2011	15	Taulu 5
Tiepituuudet liikennemääräluokittain KVL - 2011	16	Taulu 6
Liikennesuorite liikennemääräluokittain KVL - 2011	17	Taulu 7
Keskimääräinen vuorokausiliikenne KVL - 2011 kunnittain	18	Taulu 8
Kesän keskimääräinen vuorokausiliikenne KKVL - 2011 kunnittain	19	Taulu 9
Kesäliikennekerroin vuonna 2011 kunnittain	20	Taulu 10
Liikenteen vuorokausisuorite kunnittain vuonna 2011	21	Taulu 11
Raskaan liikenteen vuorokausisuorite vuonna 2011	22	Taulu 12
Liikenteen automaattiset laskentapistet	23	Kuva 4
Tieliikenne rajanylityspaikoilla kevyet/raskaat 1995-2011	24	Kuva 5
<b>PÄÄLLYSTEET</b>	25	
Tiepituuudet päällysteryhmän mukaan	25	Taulu 13
Tiepituuudet päällysteryhmän mukaan kunnittain	26	Taulu 14
Päällystepituuudet maakunnissa ja KaS ELYssä	27	Taulu 15
Liikennesuorite päällysteryhmän mukaan maakunnissa ja KaS ELYssä KVL - 2011	28	Taulu 16
<b>LEVEYS</b>	29	
Tiepituuus tien päällysteen leveyden mukaan	29	Taulu 17
Tiepituuus tieleveyden mukaan	30	Taulu 18
Liikennesuorite tieleveyden mukaan KVL - 2011	31	Taulu 19

Sisältö	Sivu	
<b>MUUT TIEDOT</b>	<b>32</b>	
Nopeusrajoitusten pituus kunnittain	32	Taulu 20
Liikennesuorite nopeusrajoitusluokittain KVL - 2011	33	Taulu 20a
Nopeusrajoitusten pituus	34	Taulu 21
Liikennesuorite nopeusrajoitusalueittain KVL - 2011	35	Taulu 22
Valaistut tieosuudet kunnittain	36	Taulu 23
Valaistut tieosuudet	37	Taulu 24
Keyen liikenteen väylällä varustetut tiet	38	Taulu 25
Keyen liikenteen väylällä varustetut tiet kunnittain	39	Taulu 26
Tiepituuudet talvihoitoluokittain	40	Taulu 27
Liikennesuorite talvihoitoluokan mukaan KVL - 2011	41	Taulu 28
Rautatietasoristeykset	42	Taulu 29
<b>SILLAT</b>	<b>43</b>	
Sillat	43	Taulu 30
Sillat kunnittain	44	Kuva 6
Suuria siltoja (pituus => 80m)	45	Taulu 31
Sillat pääsilta-tyyppiryhmittäin ja käyttötarkoituksittain	46	Kuva 7-8
Siltojen ikäjakauma	47	Kuva 9
Sillat kokoluokittain	48	Kuva 10
Painorajoitetut sillat	49	Taulu 32
Lauttapaikat	49	Taulu 33
<b>ONNETTOMUUDET</b>	<b>50</b>	
Liikenneonnettomuudet onnettomuusluokittain ja seurauksittain v. 2007-2011	50	Taulu 34
Liikenneonnettomuudet tieluokittain v. 2011	51	Taulu 35
Liikenneonnettomuudet kunnittain ja tieluokittain v. 2011	52	Taulu 36
Liikenneonnettomuudet kunnittain vuosina 2007-2011	53	Taulu 37
<b>LIITTEET</b>	<b>55</b>	
Liite 1 Terekisterin tiestötiedot 1.1.2012	55	
Liite 2 Yhteyshenkilöt Kaakkois-Suomen ELYssä	56	

## Toiminnallinen tieluokka

Kuva 1



**Maanteiden pituudet kunnittain****Taulu 1**

Kunta	Toiminnallinen tieluokka				Yhteensä
	Valtatie	Kantatie	Seututie	Yhdystie	
kilometriä					
Hamina	53,389	-	23,371	136,131	212,891
Iitti	21,126	-	46,596	167,39	235,112
Imatra	14,153	12,705	2,858	36,247	65,963
Kotka	29,263	-	34,378	44,35	107,991
Kouvola	136,691	41,049	229,272	578,412	985,424
Lappeenranta	73,479	-	78,927	474,315	626,721
Lemi	17,119	-	19,043	53,454	89,616
Luumäki	53,54	-	25,097	165,357	243,994
Miehikkälä	-	-	34,207	99,388	133,595
Parikkala	48,946	-	0	234,765	283,711
Pyhtää	21,069	-	0,08	110,035	131,184
Rautjärvi	24,277	-	0	162,856	187,133
Ruokolahti	10,361	33,776	15,385	234,963	294,485
Savitaipale	22,401	-	77,051	105,708	205,16
Suomenniemi	27,943	-	36,246	31,931	96,12
Taipalsaari	-	-	25,514	101,37	126,884
Virolahti	29,59	-	7,421	104,738	141,749
<b>Yhteensä</b>	<b>583,347</b>	<b>87,53</b>	<b>655,446</b>	<b>2841,41</b>	<b>4167,733</b>

Rampit ja liittymätiet taulussa 2

**Maanteiden pituudet kunnittain****Taulu 2****Rampit, kiertoliittymät, liittymätiet ja lautat**

Kunta	Rampit, kiertoliittymät ja liittymätiet	Lautat	Yhteensä
	kilometriä		
Hamina	8,064	-	-
Iitti	0,185	-	-
Imatra	15,411	-	-
Kotka	20,385	-	-
Kouvola	9,885	-	-
Lappeenranta	32,635	0,38	33,015
Lemi	-	-	-
Luumäki	1,81	-	-
Miehikkälä	-	-	-
Parikkala	0,088	-	-
Pyhtää	0,822	-	-
Rautjärvi	0,212	-	-
Ruokolahti	-	0,221	0,221
Savitaipale	0,061	-	-
Suomenniemi	-	-	-
Taipalsaari	-	0,258	0,258
Virolahti	0,403	-	-
<b>Yhteensä</b>	<b>89,961</b>	<b>0,859</b>	<b>90,820</b>

Muissa taulukoissa pituudet ilman rampeja ja liittymäteitä

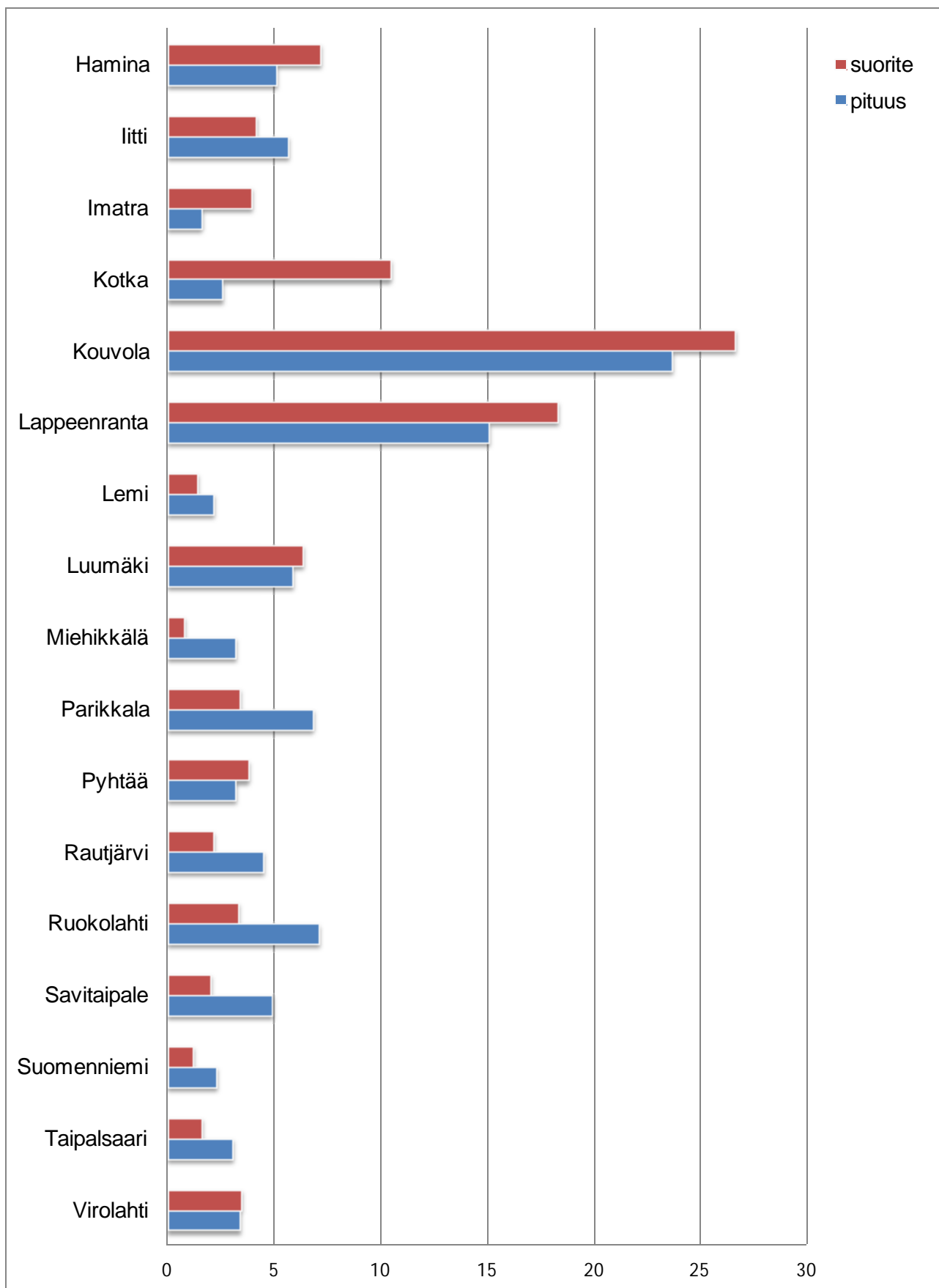
**Tiepituudet, liikennemäärät ja suoritteet (piiri, maakunta) KVL-2011****Taulu 3**

	Tiepituus km	KVL autoa	Suoritteet		
			Kevyet miljoona autokm/vuosi	Raskaat	Yhteensä
<b>Toiminnallinen tieluokka</b>					
<b>Kymenlaakso</b>					
Valtatie	291	7241	658	112	769
Kantatie	41	2424	31	5	36
Seututie	375	1666	215	13	228
Yhdystie	1240	342	149	6	155
Tiet yhteensä	1948	1672	1053	136	1189
<b>Etelä-Karjala</b>					
Valtatie	292	5622	508	91	600
Kantatie	46	2585	39	5	44
Seututie	280	1278	122	9	131
Yhdystie	1601	251	140	7	147
Tiet yhteensä	2220	1137	809	112	921
<b>Kaakkois-Suomen ELY-keskus</b>					
Valtatie	583	6430	1166	203	1369
Kantatie	88	2510	70	10	80
Seututie	655	1500	336	23	359
Yhdystie	2841	291	289	13	302
Tiet yhteensä	4168	1387	1861	249	2110



## Tiepituus ja suorite prosentteina KaS-ELYN tiepituudesta ja suoritteesta

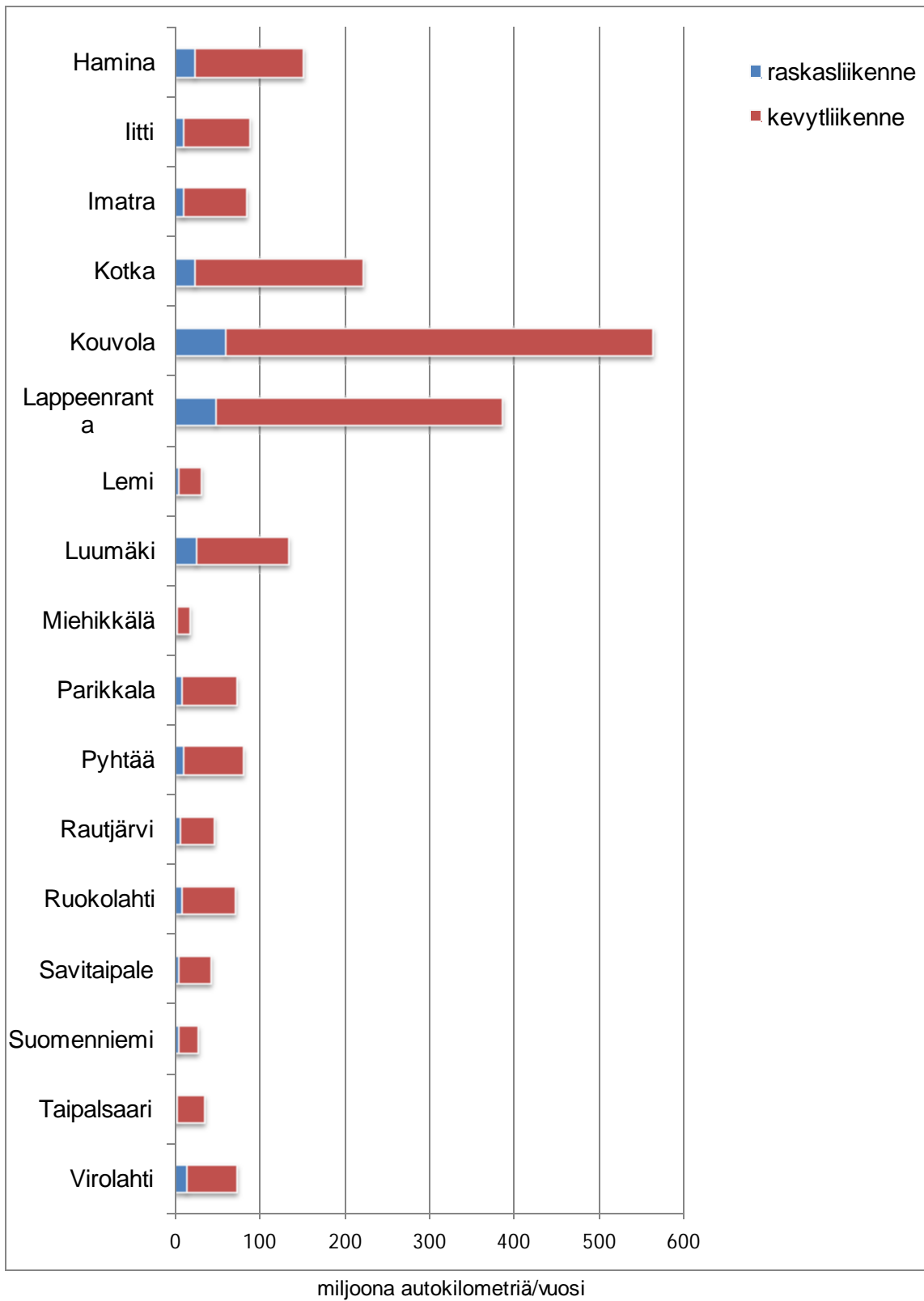
Kuva 2



## Liikennesuorite ajoneuvotyypin mukaan kunnittain

Kuva 3

KVL 2011



**Keskimääräisen vuorokausiliikenteen kehitys vuosina 2000 - 2011****Taulu 4**

Vuosi	Toiminnallinen tieluokka				Yhteensä
	Valtatie autoa / vuorokausi	Kantatie	Seututie	Yhdystie	
<b>Kymenlaakso</b>					
2000	6254	2077	1356	343	1476
2001	6283	2040	1379	347	1485
2002	6577	2051	1465	354	1549
2003	6637	2104	1453	360	1561
2004	6824	2170	1485	367	1597
2005	6938	2189	1521	370	1623
2006	6984	2239	1524	368	1632
2007	7248	2321	1566	365	1679
2008	7256	2274	1578	366	1682
2009	6967	2266	1546	351	1610
2010	7161	2311	1553	358	1646
2011	7241	2424	1666	342	1672
<b>Etelä-Karjala</b>					
2000	4676	1990	1159	245	982
2001	4790	2035	1171	257	1009
2002	4874	1982	1206	260	1026
2003	4916	1960	1213	265	1036
2004	5103	2210	1184	265	1066
2005	5188	2232	1214	263	1080
2006	5298	2261	1208	263	1089
2007	5572	2351	1220	262	1127
2008	5527	2416	1253	258	1123
2009	5333	2389	1238	251	1089
2010	5349	2436	1190	257	1089
2011	5622	2585	1278	251	1137

**Liikenteen vuosisuoritteiden kehitys vuosina 1998 - 2011****Taulu 5**

Vuosi	Toiminnallinen tieluokka				Yhteensä
	Valtatie	Kantatie	Seututie	Yhdystie	
	miljoona autokilometriä / vuosi				
<b>Kymenlaakso</b>					
1998	642	30	172	150	994
1999	655	31	182	151	1018
2000	665	31	183	152	1031
2001	668	31	186	154	1039
2002	699	31	200	157	1086
2003	705	32	198	160	1095
2004	725	33	202	164	1124
2005	737	33	207	165	1142
2006	742	34	208	164	1172
2007	770	35	215	163	1182
2008	771	34	216	163	1184
2009	740	34	212	159	1145
2010	761	35	213	162	1171
2011	769	36	228	86	1189
<b>Etelä-Karjala</b>					
1998	492	26	104	146	768
1999	497	26	121	143	788
2000	503	27	124	143	796
2001	516	27	125	149	817
2002	525	26	129	152	831
2003	529	26	129	154	839
2004	549	37	122	154	863
2005	558	38	125	153	874
2006	566	38	124	153	893
2007	595	40	126	153	913
2008	590	41	129	151	911
2009	569	41	127	147	884
2010	571	41	122	151	884
2011	600	44	131	86	921
<b>Kaakkois-Suomen ELY</b>					
1998	1134	56	276	296	1762
1999	1152	57	303	294	1806
2000	1168	58	307	295	1827
2001	1184	58	311	303	1856
2002	1224	57	329	309	1917
2003	1234	58	327	314	1934
2004	1274	70	324	318	1987
2005	1295	71	332	318	2016
2006	1308	72	332	317	2065
2007	1365	75	340	316	2096
2008	1361	75	345	314	2096
2009	1310	74	339	306	2029
2010	1332	76	334	313	2055
2011	1369	80	359	172	2110

**Tiepituudet liikennemääräluokittain KVL-2011****Taulu 6**

	Keskimääräinen vuorokausiliikenne KVL					
	0-100	101-200	201-300	301-500	501-1000	1001-1500
	kilometriä					
<b>Kymenlaakso</b>						
Valtatie	-	-	-	-	-	-
Kantatie	-	-	-	-	-	16,4
Seututie	-	4,5	12,0	49,3	101,9	82,2
Yhdystie	410,4	252,6	153,5	223,3	124,8	40,9
Yhteensä	410,4	257,1	165,4	272,7	226,7	139,5
<b>Etelä-Karjala</b>						
Valtatie	-	-	-	-	-	-
Kantatie	-	-	-	-	5,5	7,9
Seututie	-	11,0	4,7	49,6	99,3	51,6
Yhdystie	727,1	301,6	187,7	201,6	116,7	33,4
Yhteensä	727,1	312,6	192,4	251,2	221,6	92,8
<b>Kaakkois-Suomen tiepiiri</b>						
Valtatie	-	-	-	-	-	-
Kantatie	-	-	-	-	5,5	24,3
Seututie	-	15,6	16,6	98,9	201,2	133,8
Yhdystie	1137,5	554,1	341,2	425,0	241,5	74,2
Yhteensä	1137,5	569,7	357,8	523,9	448,3	232,3
	Keskimääräinen vuorokausiliikenne KVL					
	1501-3000	3001-6000	6001-9000	9001-12000	12001-	Yhteensä
	kilometriä					
<b>Kymenlaakso</b>						
Valtatie	43,0	72,4	131,9	14,8	29,1	291,1
Kantatie	7,9	16,7	-	-	-	41,0
Seututie	72,1	37,5	13,7	1,8	0,5	375,3
Yhdystie	24,3	10,7	-	-	-	1240,4
Yhteensä	147,2	137,3	145,5	16,6	29,6	1947,9
<b>Etelä-Karjala</b>						
Valtatie	106,7	98,0	30,3	12,4	44,7	292,2
Kantatie	13,7	19,3	-	-	-	46,5
Seututie	36,8	16,7	8,9	1,5	-	280,1
Yhdystie	29,0	3,8	-	-	-	1601,0
Yhteensä	186,3	137,9	39,2	14,0	44,7	2219,8
<b>Kaakkois-Suomen tiepiiri</b>						
Valtatie	149,7	170,4	162,2	27,3	73,8	583,3
Kantatie	21,7	36,1	-	-	-	87,5
Seututie	108,9	54,1	22,5	3,3	0,5	655,4
Yhdystie	53,3	14,5	-	-	-	2841,4
Yhteensä	333,5	275,1	184,7	30,6	74,3	4167,7

**Liikennesuorite liikennemääräluokittain KVL-2011****Taulu 7**

## Keskimääräinen vuorokausiliikenne KVL

	0-100	101-200	201-300	301-500	501-1000	1001-1500
miljoona autokilometriä / vuosi						
<b>Kymenlaakso</b>						
Valtatie	-	-	-	-	-	-
Kantatie	-	-	-	-	-	7,7
Seututie	-	0,3	1,0	6,9	25,4	38,8
Yhdystie	9,6	13,2	13,6	32,2	32,1	17,6
Yhteensä	9,6	13,5	14,7	39,2	57,5	64,1
<b>Etelä-Karjala</b>						
Valtatie	-	-	-	-	-	-
Kantatie	-	-	-	-	1,9	3,6
Seututie	-	0,7	0,4	7,5	25,1	23,0
Yhdystie	15,9	14,9	17,4	27,6	29,4	14,4
Yhteensä	15,9	15,6	17,8	35,1	56,4	41,0
<b>Kaakkois-Suomen ELY</b>						
Valtatie	-	-	-	-	-	-
Kantatie	-	-	-	-	1,9	11,3
Seututie	-	1,1	1,5	14,4	50,5	61,8
Yhdystie	25,4	28,1	31,0	59,8	61,4	32,0
Yhteensä	25,4	29,2	32,5	74,3	113,9	105,1

## Keskimääräinen vuorokausiliikenne KVL

	1501-3000	3001-6000	6001-9000	9001-12000	12001-	Yhteensä
miljoona autokilometriä / vuosi						
<b>Kymenlaakso</b>						
Valtatie	36,8	128,1	354,8	57,0	192,7	769,4
Kantatie	6,9	21,7	-	-	-	36,3
Seututie	53,4	56,2	36,9	6,9	2,3	228,2
Yhdystie	20,5	16,2	-	-	-	155,1
Yhteensä	117,5	222,1	391,7	64,0	195,1	1189,0
<b>Etelä-Karjala</b>						
Valtatie	82,7	158,5	90,7	45,6	222,1	599,7
Kantatie	9,0	29,3	-	-	-	43,9
Seututie	26,1	21,8	20,0	5,9	-	130,7
Yhdystie	21,2	6,0	-	-	-	146,7
Yhteensä	139,1	215,6	110,7	51,6	222,1	920,9
<b>Kaakkois-Suomen ELY</b>						
Valtatie	119,5	286,6	445,5	102,7	414,8	1369,1
Kantatie	15,9	51,0	-	-	-	80,2
Seututie	79,5	77,9	56,9	12,9	2,3	358,9
Yhdystie	41,8	22,2	-	-	-	301,7
Yhteensä	256,7	437,8	502,5	115,5	417,2	2109,9

**Keskimääräinen vuorokausiliikenne KVL-2011 kunnittain****Taulu 8**

	Valtatie	Kantatie	Seututie	Yhdystie	Yhteensä
	autoa / vuorokausi				
Hamina	5624	-	2481	407	1943
Iitti	7697	-	884	217	1021
Imatra	11024	4084	2085	409	3467
Kotka	15290	-	3226	1007	5584
Kouvola	6269	2424	1649	353	1561
Lappeenranta	10027	-	2186	310	1685
Lemi	2900	-	1199	185	919
Luumäki	5912	-	708	197	1504
Miehikkälä	-	-	801	179	338
Parikkala	2908	-	-	226	689
Pyhtää	8595	-	2055	338	1665
Rautjärvi	3908	-	-	174	658
Ruokolahti	4780	2022	594	278	653
Savitaipale	2150	-	690	143	568
Suomenniemi	1755	-	509	85	730
Taipalsaari	-	-	2283	327	721
Virolahti	5399	-	1282	280	1401
Yhteensä	6430	2510	1500	291	1387

**Kesän keskimääräinen vuorokausiliikenne KKVL-2011 kunnittain****Taulu 9**

	Toiminnallinen tieluokka				
	Valtatie	Kantatie	Seututie	Yhdistie	Yhteensä
	autoa / vuorokausi				
Hamina	6274	-	2757	482	2184
Iitti	8833	-	1176	276	1223
Imatra	13692	4601	2563	492	4206
Kotka	15653	-	3532	1122	5827
Kouvola	7451	3073	1907	407	1844
Lappeenranta	11412	-	2461	360	1920
Lemi	3554	-	1464	256	1143
Luumäki	7059	-	971	245	1815
Miehikkälä	-	-	945	211	399
Parikkala	3844	-	-	289	902
Pyhtää	9923	-	2193	414	1942
Rautjärvi	5017	-	-	217	840
Ruokolahti	6505	2878	828	355	885
Savitaipale	2709	-	951	181	746
Suomenniemi	2289	-	732	119	981
Taipalsaari	-	-	2892	467	954
Virolahti	6092	-	1529	352	1612
Yhteensä	7475	3219	1773	352	1633



## Kesäliikennekerroin D' vuonna 2011

Taulu 10

	Toiminnallinen tieluokka				Yhteensä
	Valtatie	Kantatie	Seututie	Yhdystie	
D'					
Hamina	1,12	-	1,11	1,18	1,12
Iitti	1,15	-	1,33	1,27	1,20
Imatra	1,24	1,13	1,23	1,20	1,21
Kotka	1,02	-	1,10	1,11	1,04
Kouvola	1,19	1,27	1,16	1,15	1,18
Lappeenranta	1,14	-	1,13	1,16	1,14
Lemi	1,23	-	1,22	1,38	1,24
Luumäki	1,19	-	1,37	1,24	1,21
Miehikkälä	-	-	1,18	1,18	1,18
Parikkala	1,32	-	-	1,28	1,31
Pyhtää	1,15	-	1,07	1,23	1,17
Rautjärvi	1,28	-	-	1,25	1,28
Ruokolahti	1,36	1,42	1,39	1,28	1,36
Savitaipale	1,26	-	1,38	1,27	1,31
Suomenniemi	1,30	-	1,44	1,40	1,34
Taipalsaari	-	-	1,27	1,43	1,32
Virolahti	1,13	-	1,19	1,26	1,15
Yhteensä	1,16	1,28	1,18	1,21	1,18

**Liikenteen vuorokausisuorite kunnittain vuonna 2011****Taulu 11**

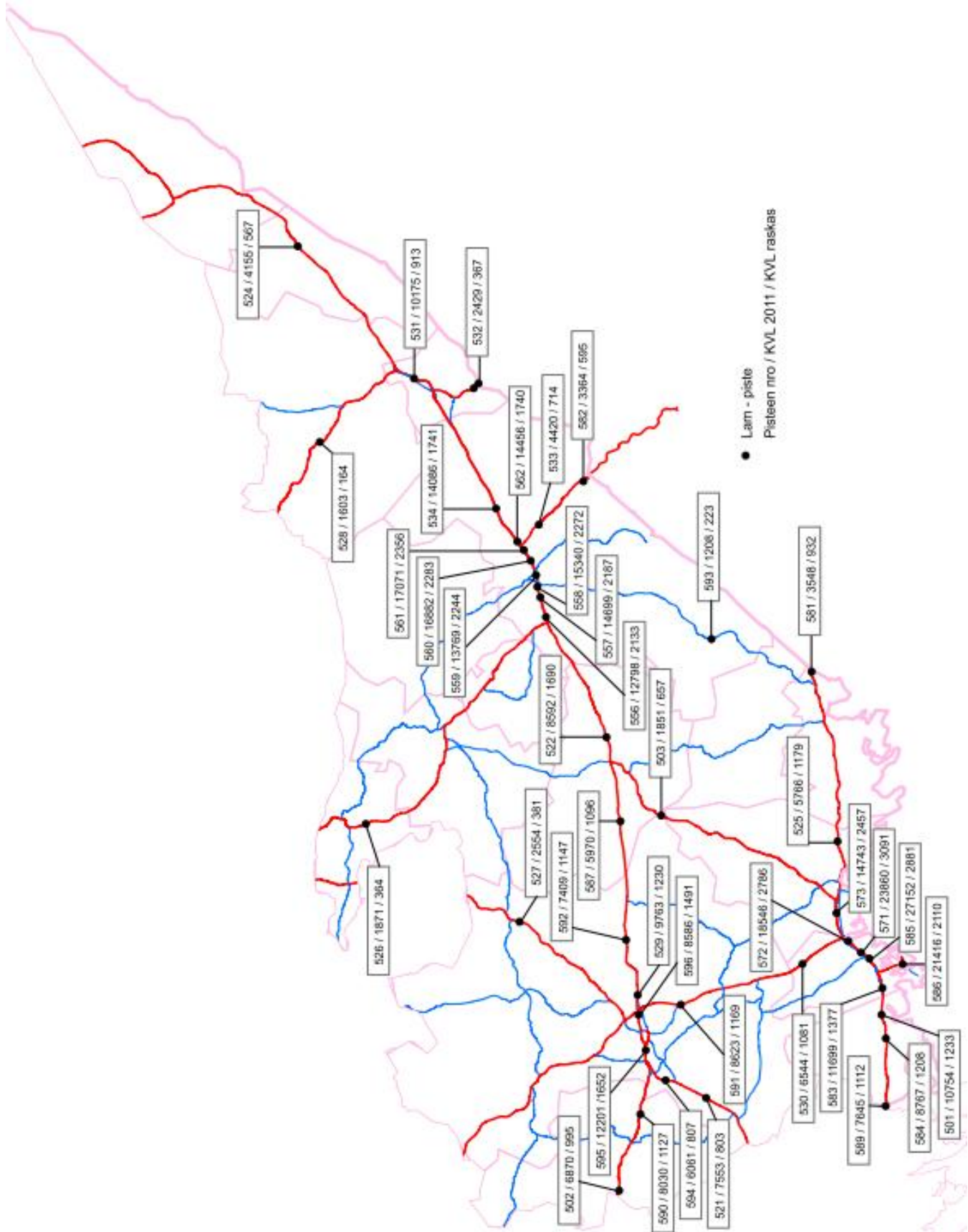
Kunta	Toiminnallinen tieluokka				Yhteensä
	Valtatie	Kantatie	Seututie	Yhdystie	
1000autokilometriä/vrk					
Hamina	300,3	-	58,0	55,5	413,7
Iitti	162,6	-	41,2	36,4	240,2
Imatra	156,0	51,9	6,0	14,8	228,7
Kotka	447,4	-	110,9	44,6	603,0
Kouvola	856,9	99,5	378,0	204,0	1538,5
Lappeenranta	736,8	-	172,5	146,8	1056,1
Lemi	49,7	-	22,8	9,9	82,4
Luumäki	316,5	-	17,8	32,6	366,9
Miehikkälä	-	-	27,4	17,8	45,2
Parikkala	142,3	-	-	53,1	195,5
Pyhtää	181,1	-	0,2	37,2	218,4
Rautjärvi	94,9	-	-	28,3	123,2
Ruokolahti	49,5	68,3	9,1	65,3	192,2
Savitaipale	48,2	-	53,2	15,1	116,4
Suomenniemi	49,0	-	18,4	2,7	70,2
Taipalsaari	-	-	58,2	33,2	91,4
Virolahti	159,8	-	9,5	29,3	198,6
<b>Yhteensä</b>	<b>3751,0</b>	<b>219,7</b>	<b>983,2</b>	<b>826,7</b>	<b>5780,5</b>

**Raskaan liikenteen vuorokausisuorite vuonna 2011****Taulu 12**

Kunta	Toiminnallinen tieluokka				Yhteensä
	Valtatie	Kantatie	Seututie	Yhdystie	
	1000 autokilometriä / vuorokausi				
Hamina	55,3	-	4,0	2,4	61,7
Iitti	22,4	-	1,7	1,1	25,2
Imatra	16,5	6,4	0,4	0,6	23,9
Kotka	52,3	-	8,9	1,2	62,4
Kouvola	118,2	14,0	18,3	8,0	158,5
Lappeenranta	109,3	-	15,3	6,4	130,9
Lemi	5,8	-	0,9	0,3	7,0
Luumäki	64,2	-	1,1	1,3	66,6
Miehikkälä	-	-	2,8	0,8	3,6
Parikkala	18,8	-	-	2,2	21,0
Pyhtää	24,0	-	-	1,2	25,3
Rautjärvi	14,5	-	-	1,1	15,7
Ruokolahti	5,7	6,5	0,8	4,6	17,7
Savitaipale	7,2	-	3,5	0,7	11,4
Suomenniemi	8,6	-	1,3	0,1	10,0
Taipalsaari	-	-	1,8	1,9	3,7
Virolahti	34,3	-	1,0	1,0	36,4
<b>Yhteensä</b>	<b>557,2</b>	<b>26,9</b>	<b>61,8</b>	<b>34,9</b>	<b>680,8</b>

Liikenteen automaattiset laskentapisteet

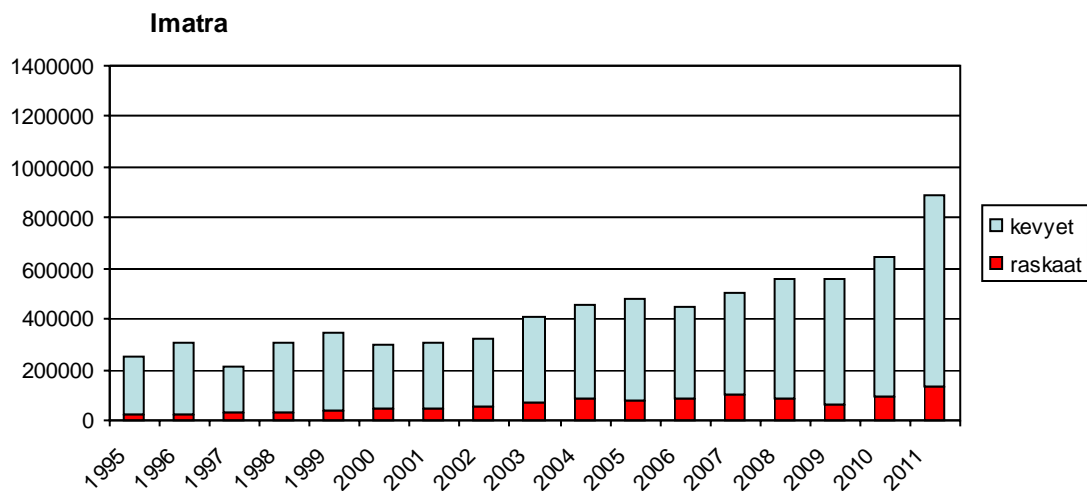
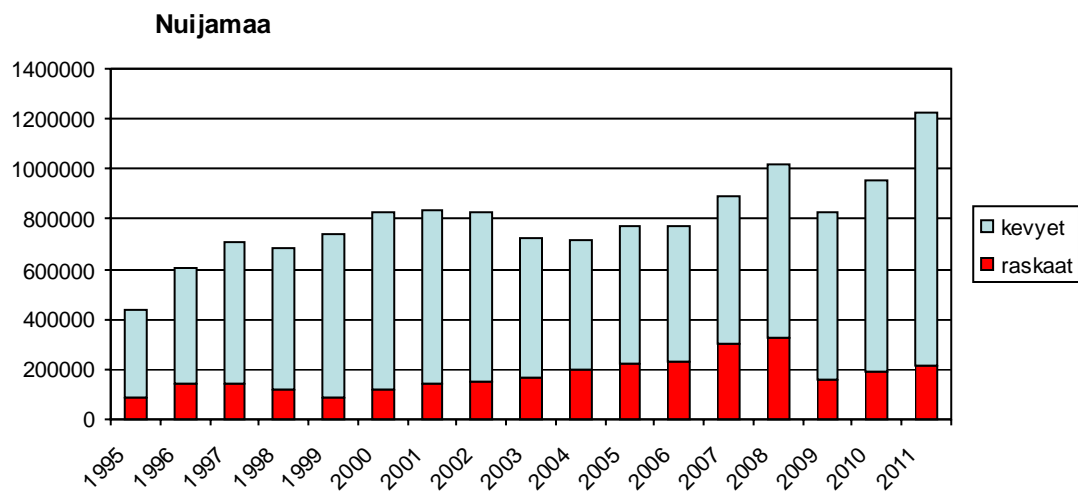
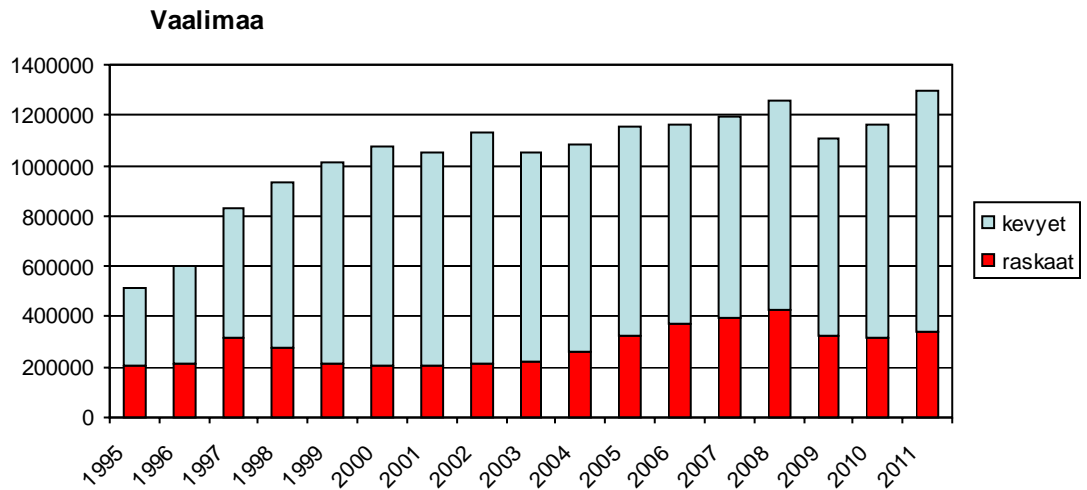
Kuva 4



## Tieliikenne rajanylityspaikoilla kevyet / raskaat vuosina 1995-2011

Ajon. lkm

Kuva 5



**Tiepituuudet päällysteryhmän mukaan****Taulu 13**

	Päällysteryhmä				Yhteensä
	Kesto kilometriä	Kewyt	SOP	Sora	
<b>Toiminnallinen tieluokka</b>					
Valtatie	583,3	-	-	-	583,3
Kantatie	74,2	13,3	-	-	87,5
Seututie	281,4	353,1	0,4	20,5	655,4
Yhdystie	221,3	1156,4	16,7	1446,9	2841,4
<b>Yhteensä</b>	<b>1160,3</b>	<b>1522,8</b>	<b>17,1</b>	<b>1467,5</b>	<b>4167,7</b>
<b>Maakunta</b>					
Kymenlaakso	618,3	713,9	5,2	610,6	1947,9
Etelä-Karjala	542,0	808,9	11,9	856,9	2219,8
<b>Yhteensä</b>	<b>1160,3</b>	<b>1522,8</b>	<b>17,1</b>	<b>1467,5</b>	<b>4167,7</b>
<b>KVL</b>					
0-100	8,1	147,3	12,1	970,0	1137,5
101-200	11,4	204,1	3,6	350,6	569,7
201-300	21,3	221,6	0,8	114,1	357,8
301-500	35,5	455,2	0,6	32,6	523,9
501-1000	63,7	384,4	-	0,2	448,3
1001-1500	138,4	93,9	-	-	232,3
1501-3000	317,0	16,5	-	-	333,5
3001-6000	275,1	-	-	-	275,1
6001-9000	184,7	-	-	-	184,7
9001-12000	30,6	-	-	-	30,6
12001-	74,3	-	-	-	74,3
<b>Yhteensä</b>	<b>1160,3</b>	<b>1522,8</b>	<b>17,1</b>	<b>1467,5</b>	<b>4167,7</b>
<b>Talvihoitoluokka</b>					
Is	327,0	-	-	-	327,0
I	319,7	-	-	-	319,7
I b	203,3	13,6	-	-	216,8
II	270,8	818,0	0,4	27,1	1116,3
III	39,6	691,2	16,7	1440,4	2187,9
<b>Yhteensä</b>	<b>1160,3</b>	<b>1522,8</b>	<b>17,1</b>	<b>1467,5</b>	<b>4167,7</b>

## Tiepituudet päällysteryhmän mukaan kunnittain

Taulu 14

Kunta	Päällysteryhmä				Yhteensä
	Kesto kilometriä	Kewyt	SOP	Sora	
Hamina	79,7	81,8	-	51,4	212,9
Iitti	33,3	103,2	0,2	98,4	235,1
Imatra	34,2	23,6	-	8,2	66,0
Kotka	60,2	43,5	-	4,3	108,0
Kouvola	368,0	310,6	0,6	306,2	985,4
Lappeenranta	195,8	149,2	-	281,7	626,7
Lemi	20,6	40,5	-	28,5	89,6
Luumäki	72,0	75,5	-	96,4	244,0
Miehikkälä	10,0	56,0	-	67,6	133,6
Parikkala	66,6	127,4	-	89,7	283,7
Pyhtää	27,1	72,4	4,4	27,3	131,2
Rautjärvi	32,5	60,4	-	94,2	187,1
Ruokolahti	38,8	163,7	4,0	88,0	294,5
Savitaipale	29,6	75,9	-	99,7	205,2
Suomenniemi	28,0	34,5	-	33,6	96,1
Taipalsaari	23,9	58,2	7,9	36,9	126,9
Virolahti	40,0	46,3	-	55,4	141,7
<b>Yhteensä</b>	<b>1160,3</b>	<b>1522,8</b>	<b>17,1</b>	<b>1467,5</b>	<b>4167,7</b>

**Päällystepituudet maakunnissa ja KaS ELY:ssä****Taulu 15**

	Toiminnallinen tieluokka						
	Valtatie	Kantatie	Seututie	Yhdystie	Tiet yhteensä	Rampit+ liittymätiet	Yhteensä
	kilometriä						
<b>Kymenlaakso</b>							
Kesto	291,1	41,0	187,5	98,6	618,3	39,7	658,0
Kewyt	-	-	179,7	534,2	713,9	-	713,852
SOP	-	-	0,4	4,8	5,2	-	5,207
Sora	-	-	7,8	602,8	610,6	-	610,619
Yhteensä	291,1	41,0	375,3	1240,4	1947,9	39,7	1987,7
<b>Etelä-Karjala</b>							
Kesto	292,2	33,2	94,0	122,7	542,0	50,0	592,1
Kewyt	-	13,3	173,4	622,2	808,9	0,1	809,1
SOP	-	-	-	11,9	11,9	0,1	11,9
Sora	-	-	12,7	844,1	856,9	-	1713,7
Yhteensä	292,2	46,5	280,1	1601,0	2219,8	50,2	2270,0
<b>Kaakkois-Suomen ELY</b>							
Kesto	583,3	74,2	281,4	221,3	1160,3	89,8	1250,1
Kewyt	-	13,3	353,1	1156,4	1522,8	0,1	1522,9
SOP	-	-	0,4	16,7	17,1	-	17,1
Sora	-	-	20,5	1446,9	1467,5	0,1	1467,5
Yhteensä	583,3	87,5	655,4	2841,4	4167,7	90,0	4257,7

**Kestopäällyste**

AB	Asfalttibetoni
ABK	Kantavan kerroksen asfalttibetoni
VA	Valuasfaltti

**Kewyt päällyste**

PAB-B	Pehmeä asfalttibetoni, sideaineena bitumi
PAB-V	Pehmeä asfalttibetoni, sideaineena pehmeä bitumi, öljysora
BLS	Bitumiliuosora
SOP	Soratien pinta



**Liikennesuorite päällysteryhmän mukaan KVL-2011**
**Taulu 16**

	Toiminnallinen tieluokka				
	Valtatie	Kantatie	Seututie	Yhdystie	Yhteensä
miljoona autokilometriä / vuosi					
<b>Kymenlaakso</b>					
Kesto	769,4	36,3	178,5	51,6	1035,9
Keyt	-	-	48,9	79,1	128,1
SOP	-	-	0,1	0,3	0,4
Sora	-	-	0,7	23,9	24,6
Yhteensä	769,4	36,3	228,2	155,1	1189,0
<b>Etelä-Karjala</b>					
Kesto	599,7	38,4	84,7	49,0	771,7
Keyt	-	5,5	45,1	70,0	120,6
SOP	-	-	-	0,3	0,3
Sora	-	-	0,9	27,4	28,3
Yhteensä	599,7	43,9	130,7	146,7	920,9
<b>Kaakkois-Suomen ELY-keskus</b>					
Kesto	1369,1	74,7	263,2	100,7	1807,7
Keyt	-	5,5	94,0	149,1	248,6
SOP	-	-	0,1	0,6	0,7
Sora	-	-	1,6	51,3	52,9
Yhteensä	1369,1	80,2	358,9	301,7	2109,9

**Kestopäällyste**

AB	Asfalttibetoni
ABK	Kantavan kerroksen asfalttibetoni
VA	Valuasfaltti

**Keyt päällyste**

PAB-B	Pehmeä asfalttibetoni, sideaineena bitumi
PAB-V	Pehmeä asfalttibetoni, sideaineena pehmeä bitumi, öljysora
BLS	Bitumiliuosora
SOP	Soratien pinta

## Tiepituus tien päällysteen leveyden mukaan

Taulu 17

	Päällysteleveys										
	alle 5.0	5.0- 5.4	5.5- 5.9	6.0- 6.4	6.5- 6.9	7.0- 7.9	8.0- 8.9	yli 8.9	2-ajo- rataiset	Sora-/hteensä tiet	
kilometriä											
<b>Toiminnallinen tieluokka</b>											
Valtatie	-	-	-	-	-	165,2	86,4	251,6	80,2	0,0	583,3
Kantatie	-	-	-	13,3	-	44,3	1,4	28,4	0,7	0,0	88,2
Seututie	-	0,5	1,7	123,2	289,9	125,9	51,7	41,4	-	20,5	654,7
Yhdystie	1,7	24,7	97,2	651,3	511,8	89,4	11,9	6,5	-	1446,9	2841,4
Yhteensä	1,7	25,2	98,8	787,8	801,7	424,8	151,4	327,9	80,9	1467,5	4167,7
<b>Maakunta</b>											
Kymenlaakso	0,7	9,1	34,0	416,2	350,1	189,0	113,7	202,9	21,5	610,6	1948,0
Etelä-Karjala	0,9	16,1	64,8	371,6	451,6	235,9	37,7	125,0	59,4	856,9	2219,8
Yhteensä	1,7	25,2	98,8	787,8	801,7	424,8	151,4	327,9	80,9	1467,5	4167,7
<b>KVL</b>											
0-100	1,1	3,7	30,2	101,9	25,2	5,0	-	0,6	-	970,0	1137,5
101-200	0,6	9,3	26,2	129,5	48,2	5,2	-	-	-	350,6	569,7
201-300	-	11,0	22,1	110,7	91,4	7,0	1,5	-	-	114,1	357,8
301-500	-	1,2	15,7	198,3	261,9	11,7	2,4	-	-	32,6	523,9
501-1000	-	-	4,3	170,8	247,4	22,6	1,4	1,6	-	0,2	448,3
1001-1500	-	-	-	66,4	98,5	45,9	21,0	0,6	-	-	232,3
1501-3000	-	-	0,4	9,3	21,9	246,4	43,1	12,4	-	-	333,5
3001-6000	-	-	-	0,8	5,6	61,3	63,1	139,9	4,4	-	275,1
6001-9000	-	-	-	-	1,6	18,0	17,5	144,8	2,8	-	184,7
9001-12000	-	-	-	-	-	1,8	0,9	16,8	11,1	-	30,6
12001 -	-	-	-	-	-	-	0,5	11,3	62,6	-	74,3
Yhteensä	1,7	25,2	98,8	787,8	801,7	424,8	151,4	327,9	80,9	1467,5	4167,7
<b>Talvihoitoluokka</b>											
I S	-	-	-	-	-	14,0	44,7	189,8	78,5	-	327,0
I	-	-	-	0,7	9,6	177,4	49,1	81,3	1,6	-	319,7
I b	-	-	-	14,1	8,8	107,7	37,0	48,6	0,7	-	216,8
II	-	3,4	3,9	369,3	577,7	108,5	18,3	8,1	-	27,1	1116,3
III	1,7	21,8	94,9	403,7	205,7	17,4	2,3	0,1	-	1440,4	2187,9
Yhteensä	1,7	25,2	98,8	787,8	801,7	424,8	151,4	327,9	80,9	1467,5	4167,7

## Tiepituus tieleveyden mukaan

Taulu 18

	Tieveys (ajorata+pienareet) (m)+/- 0,2												yli 10,0	2-ajo- rataiset	Yhteensä
	5,0 tai alle	5,5	6,0	6,5	7,0	7,5	8,0	8,5	9,0	9,5	10,0				
kilometriä															
<b>Toiminnallinen tieluokka</b>															
Valtatie	-	-	-	-	-	24,1	139,1	41,4	17,0	64,8	114,7	102,0	80,2	583,3	
Kantatie	-	-	-	13,3	-	-	36,5	-	11,9	-	24,6	1,2	0,7	88,2	
Seututie	-	7,8	6,1	94,9	305,2	39,6	104,0	3,9	49,8	13,1	30,0	0,4	-	654,7	
Yhdystie	368,0	395,9	695,9	634,7	619,0	56,7	52,4	3,5	7,7	0,7	6,4	0,6	-	2841,4	
Yhteensä	368,0	403,7	702,0	742,9	924,3	120,4	331,9	48,8	86,4	78,6	175,7	104,2	80,9	4167,7	
<b>Maakunta</b>															
Kymenlaakso	175,3	171,0	253,4	387,5	404,8	68,4	141,9	42,8	51,1	57,9	96,0	76,2	21,5	1947,9	
Etelä-Karjala	192,7	232,7	448,6	355,4	519,4	52,0	190,0	6,0	35,3	20,7	79,6	28,0	59,4	2219,8	
Yhteensä	368,0	403,7	702,0	742,9	924,3	120,4	331,9	48,8	86,4	78,6	175,7	104,2	80,9	4167,7	
<b>KVL</b>															
0-100	289,8	270,6	380,8	134,9	55,8	1,8	3,4	-	-	0,1	-	0,4	-	1137,5	
101-200	61,0	81,7	184,4	156,5	71,4	9,8	4,9	-	-	-	-	-	-	569,7	
201-300	11,3	47,6	61,6	118,0	111,7	4,8	1,9	0,7	0,4	-	-	-	-	357,8	
301-500	5,9	3,6	68,3	151,9	264,3	19,4	8,9	0,5	1,0	-	-	-	-	523,9	
501-1000	-	0,2	6,9	122,8	279,0	21,9	14,5	-	1,7	0,1	1,2	-	-	448,3	
1001-1500	-	-	-	46,6	114,5	11,7	35,2	3,1	19,5	-	1,7	-	-	232,3	
1501-3000	-	-	-	10,0	19,8	43,6	200,4	22,7	23,7	4,1	7,8	1,3	-	333,5	
3001-6000	-	-	-	0,8	7,8	7,4	42,9	21,0	34,9	15,3	118,2	22,6	4,4	275,1	
6001-9000	-	-	-	1,5	-	0,1	18,0	0,8	4,4	56,4	35,1	65,6	2,8	184,7	
9001-12000	-	-	-	-	-	-	1,8	-	0,9	2,6	11,2	3,0	11,1	30,6	
yli 12000	-	-	-	-	-	-	-	-	-	-	0,5	11,3	62,6	74,3	
Yhteensä	368,0	403,7	702,0	742,9	924,3	120,4	331,9	48,8	86,4	78,6	175,7	104,2	80,9	4167,7	
<b>Talvihoitoluokka</b>															
I s	-	-	-	-	-	-	14,0	1,4	15,9	62,2	53,0	102,0	78,5	327,0	
I	-	-	-	-	11,2	30,8	132,0	40,6	15,6	10,8	76,5	0,6	1,6	319,7	
I b	-	-	-	15,7	10,9	3,2	97,9	2,4	40,5	5,4	39,0	1,2	0,7	216,8	
II	0,9	8,8	42,7	283,7	608,2	66,9	81,2	3,6	12,6	0,1	7,2	0,4	-	1116,3	
III	367,1	394,9	659,3	443,5	294,0	19,6	6,8	0,8	1,8	0,1	-	-	-	2187,9	
Yhteensä	368,0	403,7	702,0	742,9	924,3	120,4	331,9	48,8	86,4	78,6	175,7	104,2	80,9	4167,7	

## Liikennesuorite tieleveyyden mukaan, KVL-2011

Taulu 19

	Tieveys (ajorata+pienareet) (m)+/- 0,2											yli 10,0	2-ajo- rataiset	Yhteensä
	5.0 tai alle	5.5	6,0	6.5	7,0	7.5	8,0	8.5	9,0	9.5	10,0			
miljoona autokilometriä / vuosi														
<b>Toiminnallinen tieluokka</b>														
Valtatie	-	-	-	-	-	18,3	150,1	47,0	40,3	171,7	237,7	303,8	400,1	1369,1
Kantatie	-	-	-	5,5	-	-	26,1	-	13,7	-	33,7	1,1	-	80,2
Seututie	-	0,7	0,4	29,3	92,9	17,4	93,1	3,8	40,0	19,7	59,1	0,5	1,9	358,9
Yhdystie	10,7	13,7	34,6	73,4	108,2	20,7	25,6	1,5	4,6	0,9	7,5	0,1	-	301,7
Yhteensä	10,7	14,4	35,0	108,3	201,1	56,4	295,0	52,3	98,7	192,3	338,1	305,6	402,1	2109,9
<b>Maakunta</b>														
Kymenlaakso	6,4	7,6	11,1	62,9	97,1	30,5	145,3	45,5	66,2	132,1	211,5	240,6	132,3	1189,0
Etelä-Karjala	4,4	6,8	23,9	45,4	104,1	25,9	149,7	6,8	32,4	60,3	126,6	65,0	269,7	920,9
Yhteensä	10,7	14,4	35,0	108,3	201,1	56,4	295,0	52,3	98,7	192,3	338,1	305,6	402,1	2109,9
<b>KVL</b>														
0-100	5,6	5,6	9,0	3,5	1,6	-	0,1	-	-	-	-	-	-	25,4
101-200	3,2	4,0	9,3	8,2	3,7	0,4	0,2	-	-	-	-	-	-	29,2
201-300	1,1	4,2	5,3	10,9	10,4	0,4	0,2	0,1	-	-	-	-	-	32,5
301-500	0,8	0,5	9,7	21,5	37,5	2,9	1,3	0,1	0,1	-	-	-	-	74,3
501-1000	-	-	1,7	32,5	69,3	6,0	3,6	-	0,5	-	0,3	-	-	113,9
1001-1500	-	-	-	20,5	52,8	5,0	15,8	1,4	9,0	-	0,7	-	-	105,1
1501-3000	-	-	-	6,9	15,4	31,8	152,7	19,5	19,3	3,2	6,7	1,2	-	256,7
3001-6000	-	-	-	1,1	10,5	9,6	66,8	29,2	52,5	25,7	189,9	45,1	7,3	437,8
6001-9000	-	-	-	3,3	-	0,4	47,5	2,0	13,7	154,1	96,1	178,1	7,2	502,5
9001-12000	-	-	-	-	-	-	6,9	-	3,5	9,3	42,0	12,8	41,1	115,5
yli 12000	-	-	-	-	-	-	-	-	-	-	2,3	68,4	346,4	417,2
Yhteensä	10,7	14,4	35,0	108,3	201,1	56,4	295,0	52,3	98,7	192,3	338,1	305,6	402,1	2109,9
<b>Talvihoitoluokka</b>														
I s	-	-	-	-	-	-	40,2	2,7	39,3	167,7	144,3	303,8	398,1	1096,1
I	-	-	-	-	9,4	26,2	126,4	44,7	18,4	19,6	123,7	0,7	2,0	371,1
I b	-	-	-	9,9	8,5	3,7	82,4	2,4	31,8	5,0	59,3	1,1	1,9	206,2
II	0,1	0,8	6,3	69,6	157,5	24,9	45,5	2,4	8,8	0,1	10,8	-	-	326,6
III	10,7	13,6	28,8	28,8	25,7	1,6	0,3	0,1	0,4	-	-	-	-	109,9
Yhteensä	10,7	14,4	35,0	108,3	201,1	56,4	295,0	52,3	98,7	192,3	338,1	305,6	402,1	2109,9

## Nopeusrajoitusten pituudet kunnittain

Taulu 20

Kunta	Nopeusrajoitus									Yhteensä
	30 km/h	40 km/h	50 km/h	60 km/h	70 km/h	80 km/h	100 km/h	120 km/h	Yleisraj.	
kilometriä										
Hamina	-	3,2	26,4	40,3	7,7	37,5	8,8	6,4	82,7	212,9
Iitti	0,5	5,6	12,4	25,5	-	6,6	10,9	-	173,6	235,1
Imatra	1,6	0,1	7,2	19,1	-	1,9	14,2	-	21,9	66,0
Kotka	-	2,1	20,8	36,5	4,8	1,1	19,8	2,5	20,2	108,0
Kouvola	-	25,6	62,3	91,2	6,6	75,8	136,1	-	587,8	985,4
Lappeenranta	1,4	15,0	36,7	66,1	-	34,6	83,7	-	389,1	626,7
Lemi	-	2,6	1,4	4,5	-	16,2	-	-	64,9	89,6
Luumäki	0,1	5,9	6,2	8,1	0,6	31,2	28,5	-	163,4	244,0
Miehikkälä	-	4,1	6,2	3,9	-	7,7	-	-	111,6	133,6
Parikkala	0,7	7,4	13,8	12,3	-	18,2	28,7	-	202,6	283,7
Pyhtää	-	8,2	15,2	8,3	-	8,6	11,9	-	79,0	131,2
Rautjärvi	-	7,5	6,8	13,6	-	4,4	19,9	-	134,9	187,1
Ruokolahti	-	7,9	9,4	13,4	-	49,0	6,1	-	208,7	294,5
Savitaipale	-	4,5	5,3	8,5	-	35,2	6,0	-	145,8	205,2
Suomenniemi	-	1,7	0,3	4,9	-	7,6	19,2	-	62,4	96,1
Taipalsaari	-	0,8	5,0	33,2	-	6,8	-	-	81,1	126,9
Virolahti	1,1	4,1	12,8	31,5	-	12,4	15,3	-	64,7	141,7
<b>Yhteensä</b>	<b>5,3</b>	<b>106,3</b>	<b>248,1</b>	<b>420,9</b>	<b>19,7</b>	<b>354,8</b>	<b>409,1</b>	<b>8,9</b>	<b>2594,4</b>	<b>4167,7</b>

## Liikennesuorite nopeusrajoitusalueittain KVL-2011

Taulu 20a

Kunta	Nopeusrajoitus									
	30 km/h	40 km/h	50 km/h	60 km/h	70 km/h	80 km/h	100 km/h	120 km/h	Yleisraj. Yhteensä	
	miljoona autokilometriä / vuosi									
Hamina	-	0,5	7,2	27,1	5,2	47,6	23,6	34,8	8,6	154,5
litti	0,1	2,9	3,3	16,1	-	18,4	29,9	-	19,1	89,8
Imatra	1,3	-	2,5	16,8	-	4,0	57,0	-	2,1	83,7
Kotka	-	4,7	19,9	28,3	35,5	3,1	101,7	17,1	10,2	220,7
Kouvola	-	11,4	26,7	53,7	8,6	129,5	245,3	-	96,5	571,7
Lappeenranta	1,7	7,9	11,8	27,4	-	50,6	259,6	-	33,2	392,1
Lemi	-	0,9	0,3	1,8	-	17,2	-	-	10,1	30,3
Luumäki	-	3,0	1,2	13,6	2,0	33,8	71,9	-	10,2	135,7
Miehikkälä	-	1,0	0,8	1,5	-	3,5	0,0	-	9,8	16,6
Parikkala	-	2,8	4,4	3,5	-	23,8	27,8	-	12,2	74,3
Pyhtää	-	3,0	2,6	3,5	-	29,8	34,4	-	6,6	80,0
Rautjärvi	-	1,9	1,0	2,0	-	6,3	29,5	-	5,6	46,1
Ruokolahti	-	4,0	1,6	7,9	-	32,4	8,9	-	16,0	70,8
Savitaipale	-	2,5	1,2	3,2	-	18,6	4,6	-	14,8	44,9
Suomenniemi	-	0,3	-	1,1	-	5,1	13,3	-	7,2	26,9
Taipalsaari	-	0,3	0,6	7,8	-	12,5	0,0	-	11,0	32,3
Virolahti	1,4	2,2	4,0	8,9	-	19,5	32,2	-	5,2	73,3
Yhteensä	4,5	49,2	89,1	224,2	51,3	455,6	939,7	51,9	278,2	2143,9

## Nopeusrajoitusten pituudet

Taulu 21

	Nopeusrajoitus									Yhteensä
	30 km/h	40 km/h	50 km/h	60 km/h	70 km/h	80 km/h	100 km/h	120 km/h	Yleisraj.	
kilometriä										
<b>Toiminnallinen tieluokka</b>										
Valtatie	2,4	-	3,6	25,7	8,5	206,4	327,7	8,9	-	583,3
Kantatie	1,6	-	0,9	12,8	-	37,0	35,3	-	-	87,5
Seututie	-	21,6	32,7	94,3	11,3	111,4	46,1	-	338,1	655,4
Yhdystie	1,3	84,8	210,9	288,2	-	-	-	-	2256,2	2841,4
<b>Yhteensä</b>	<b>5,3</b>	<b>106,3</b>	<b>248,1</b>	<b>420,9</b>	<b>19,7</b>	<b>354,8</b>	<b>409,1</b>	<b>8,9</b>	<b>2594,4</b>	<b>4167,7</b>
<b>Maakunta</b>										
Kymenlaakso	1,6	53,0	156,0	237,2	19,1	149,7	202,8	8,9	1119,6	1947,9
Etelä-Karjala	3,8	53,4	92,1	183,7	0,6	205,1	206,3	-	1474,8	2219,8
<b>Yhteensä</b>	<b>5,3</b>	<b>106,3</b>	<b>248,1</b>	<b>420,9</b>	<b>19,7</b>	<b>354,8</b>	<b>409,1</b>	<b>8,9</b>	<b>2594,4</b>	<b>4167,7</b>
<b>KVL</b>										
0-100	0,8	3,0	20,9	21,6	-	-	-	-	1091,3	1137,5
101-200	-	9,4	49,7	28,3	-	-	-	-	482,3	569,7
201-300	-	8,6	27,4	34,4	-	2,0	-	-	285,3	357,8
301-500	-	11,5	37,1	100,1	-	0,3	-	-	374,9	523,9
501-1000	0,5	23,5	53,8	95,6	4,4	42,7	-	-	227,8	448,3
1001-1500	-	22,9	21,5	37,7	4,4	36,4	30,7	-	78,7	232,3
1501-3000	1,6	20,9	18,3	39,3	2,5	117,9	86,8	-	46,2	333,5
3001-6000	2,4	4,8	16,0	44,6	1,3	93,7	106,0	-	6,2	275,1
6001-9000	-	1,1	2,4	16,6	1,5	47,7	113,7	-	1,7	184,7
9001-12000	-	0,2	0,2	2,4	0,8	12,0	15,0	-	-	30,6
yli 12000	-	0,5	0,9	0,3	4,8	2,1	56,9	8,9	-	74,3
<b>Yhteensä</b>	<b>5,3</b>	<b>106,3</b>	<b>248,1</b>	<b>420,9</b>	<b>19,7</b>	<b>354,8</b>	<b>409,1</b>	<b>8,9</b>	<b>2594,4</b>	<b>4167,7</b>
<b>Talvihoitoluokka</b>										
I s	1,1	0,3	3,0	16,9	8,5	59,1	229,2	8,9	-	327,0
I	1,4	1,7	12,4	38,8	-	165,8	91,6	-	7,9	319,7
Ib	1,6	3,5	13,9	33,5	-	72,5	75,7	-	16,1	216,8
II	1,2	73,2	108,2	209,6	11,3	57,4	12,7	-	642,8	1116,3
III	0,1	27,6	110,6	122,0	-	-	-	-	1927,6	2187,9
<b>Yhteensä</b>	<b>5,3</b>	<b>106,3</b>	<b>248,1</b>	<b>420,9</b>	<b>19,7</b>	<b>354,8</b>	<b>409,1</b>	<b>8,9</b>	<b>2594,4</b>	<b>4167,7</b>

**Liikennesuorite nopeusrajoitusalueittain KVL-2011****Taulu 22**

Nopeusrajoitus										
	30 km/h	40 km/h	50 km/h	60 km/h	70 km/h	80 km/h	100 km/h	120 km/h	Yleisraj.	Yhteensä
miljoona autokilometriä / vuosi										
<b>Toiminnallinen tieluokka</b>	-									
Valtatie	3,1	-	10,4	55,2	45,2	335,8	876,4	51,9	-	1377,9
Kantatie	1,3	-	1,4	18,1	-	30,8	29,8	-	-	81,5
Seututie	-	17,3	27,6	82,6	6,1	89,0	33,5	-	116,6	372,8
Yhdystie	0,1	32,0	49,8	68,4	-	-	-	-	161,5	311,7
Yhteensä	4,5	49,2	89,1	224,2	51,3	455,6	939,7	51,9	278,2	2143,9
<b>Maakunta</b>										
Kymenlaakso	1,5	25,7	64,6	139,2	49,3	251,4	467,2	51,9	155,9	1206,7
Etelä-Karjala	3,0	23,5	24,6	85,0	2,0	204,3	472,5	-	122,3	937,2
Yhteensä	4,5	49,2	89,1	224,2	51,3	455,6	939,7	51,9	278,2	2143,9
<b>KVL</b>										
0-100	-	0,1	0,5	0,5	-	-	-	-	23,3	24,4
101-200	-	0,4	2,4	1,6	-	-	-	-	25,5	29,8
201-300	-	0,8	2,5	3,1	-	0,2	-	-	25,9	32,6
301-500	-	1,8	5,7	13,4	-	-	-	-	53,1	74,0
501-1000	0,1	6,2	14,0	26,6	1,1	10,0	-	-	64,9	122,8
1001-1500	-	10,6	10,3	18,5	1,8	19,5	14,1	-	29,8	104,6
1501-3000	1,3	17,0	11,8	31,7	-	93,6	68,9	-	42,0	266,3
3001-6000	3,1	5,7	27,9	69,5	5,7	146,7	179,5	-	11,3	449,5
6001-9000	-	3,6	7,2	48,5	4,2	130,8	319,3	-	2,4	516,0
9001-12000	-	0,7	0,9	9,4	3,0	45,1	42,4	-	-	101,5
yli 12000	-	2,3	5,9	1,4	35,5	9,8	315,5	51,9	-	422,4
Yhteensä	4,5	49,2	89,1	224,2	51,3	455,6	939,7	51,9	278,2	2143,9
<b>Talvihoitoluokka</b>										
I s	1,4	1,0	9,5	50,3	45,2	169,3	768,6	51,9	0,0	1097,2
I	1,7	4,4	15,5	46,3	-	200,9	103,4	-	6,9	379,1
Ib	1,3	5,7	19,0	43,8	-	65,4	61,1	-	16,5	212,9
II	0,1	35,6	36,2	71,7	6,1	20,0	6,6	-	162,2	338,5
III	-	2,6	8,8	12,1	-	-	-	-	92,6	116,2
Yhteensä	4,5	49,2	89,1	224,2	51,3	455,6	939,7	51,9	278,2	2143,9



**Valaistut tieosuudet kunnittain****Taulu 23**

Kunta	Valtatie	Kantatie	Seututie	Yhdystie	1-ajorata yhteensä	2-ajorata	Yhteensä
	kilometriä						
Hamina	20,0	-	17,9	29,9	67,8	1,4	69,2
Iitti	11,0	-	7,8	10,6	29,4	0,1	29,5
Imatra	14,2	12,7	2,9	3,6	33,3	14,0	47,3
Kotka	18,6	-	21,0	37,2	76,8	8,3	85,1
Kouvola	45,2	4,1	57,0	75,3	181,6	1,2	182,8
Lappeenranta	65,2	-	12,5	48,2	125,8	45,4	171,2
Lemi	-	-	1,3	0,8	2,1	-	2,1
Luumäki	17,8	-	0,2	7,3	25,2	-	25,2
Miehikkälä	-	-	4,9	5,0	10,0	-	10,0
Parikkala	10,2	-	-	15,9	26,0	-	26,0
Pyhtää	15,0	-	0,1	26,8	41,9	-	41,9
Rautjärvi	4,7	-	-	11,3	16,1	-	16,1
Ruokolahti	3,4	4,3	0,1	9,2	17,1	-	17,1
Savitaipale	3,2	-	2,7	2,5	8,5	-	8,5
Suomenniemi	1,6	-	1,0	0,2	2,7	-	2,7
Taipalsaari	-	-	7,4	2,9	10,3	-	10,3
Virolahti	29,6	-	0,4	9,2	39,2	0,4	39,6
<b>Yhteensä</b>	<b>259,5</b>	<b>21,1</b>	<b>137,1</b>	<b>296,0</b>	<b>713,7</b>	<b>70,8</b>	<b>784,4</b>

Rampit eivät sisälly luetteloon

**Valaistut kevyen liikenteen väylät (erillinen valaistus)**

Iitti	0,2
Imatra	1,1
Kotka	1,4
Kouvola	1,1
Lappeenranta	3,0
Luumäki	3,7
Parikkala	3,2
Rautjärvi	0,1
Virolahti	6,8
<b>Yhteensä</b>	<b>20,6</b>

**Valaistut tieosuudet****Taulu 24**

	Valtatie	Kantatie	Seututie	Yhdystie	1-ajorata yhteensä	2-ajorata	Yhteensä
	kilometriä						
<b>Maakunta</b>							
Kymenlaakso	139,3	4,1	109,1	194,1	446,6	11,4	458,0
Etelä-Karjala	120,2	17,0	28,0	101,9	267,0	59,4	326,4
Yhteensä	259,5	21,1	137,1	296,0	713,7	70,8	784,4
<b>KVL</b>							
0-100	-	-	-	13,3	13,3	-	13,3
101-200	-	-	-	23,1	23,1	-	23,1
201-300	-	-	0,3	26,9	27,2	-	27,2
301-500	-	-	3,2	64,9	68,2	-	68,2
501-1000	-	-	21,5	61,1	82,6	-	82,6
1001-1500	-	0,7	18,7	42,3	61,6	-	61,6
1501-3000	12,0	5,4	25,2	49,8	92,3	-	92,3
3001-6000	86,5	15,0	43,7	14,5	159,8	4,4	164,2
6001-9000	68,9	-	20,7	-	89,6	0,8	90,5
9001-12000	26,4	-	3,3	-	29,7	11,1	40,8
yli 12000	65,7	-	0,5	-	66,2	54,4	120,6
Yhteensä	259,5	21,1	137,1	296,0	713,7	70,8	784,4
<b>Päällysteryhmä</b>							
Kesto	259,5	21,1	108,9	135,2	524,7	70,8	595,4
Keyt	-	-	27,8	145,0	172,8	-	172,8
SOP	-	-	0,4	0,3	0,7	-	0,7
Sora	-	-	-	15,6	15,6	-	15,6
Yhteensä	259,5	21,1	137,1	296,0	713,7	70,8	784,4
<b>Talvihoitoluokka</b>							
I s	203,5	-	3,1	-	206,6	68,4	275,1
I	55,8	6,9	22,6	28,2	113,5	1,6	115,2
Ib	0,2	14,2	51,8	4,4	70,6	0,7	71,3
II	-	-	59,3	176,9	236,3	-	236,3
III	-	-	0,3	86,4	86,7	-	86,7
Yhteensä	259,5	21,1	137,1	296,0	713,7	70,8	784,4
<b>Valaistuksen omistaja</b>							
Tiehallinto	259,0	20,7	55,2	51,5	386,4	70,1	456,5
Kunta	0,4	0,4	81,9	244,5	327,2	0,7	327,9
Yhteensä	259,5	21,1	137,1	296,0	713,7	70,8	784,4
<b>Taulu ei sisällä rampeja ja Keyen liikenteen väylä</b>							
Rampit	68,6	0,4	1,0	0,1	70,1	-	70,1

**Kevyen liikenteen väylällä varustetut tiet****Taulu 25**

	Vain toisella puolella	molemmin puolin	Yhteensä
	kilometriä		
<b>Toiminnallinen tieluokka</b>			
Valtatie	82,5	2,1	84,6
Kantatie	14,3	0,3	14,6
Seututie	79,4	7,7	87,1
Yhdystie	111,2	15,3	126,5
Yhteensä	287,4	25,4	312,7
<b>Maakunta</b>			
Kymenlaakso	157,6	11,0	168,6
Etelä-Karjala	129,8	14,3	144,1
Yhteensä	287,4	25,4	312,7
<b>KVL</b>			
0-100	0,7	0,0	0,7
101-200	2,3	0,0	2,3
201-300	2,6	0,0	2,6
301-500	9,9	0,2	10,0
501-1500	58,5	9,6	68,0
1501-3000	57,9	5,4	63,3
3001-6000	84,4	6,6	91,0
6001-9000	38,3	2,1	40,4
9001-12000	17,2	0,5	17,7
12001-50000	15,5	1,0	16,5
Yhteensä	287,4	25,4	312,7
<b>Talvihoitoluokka</b>			
I s	62,0	2,5	64,5
I	67,5	3,4	70,8
Ib	54,0	3,9	57,9
II	96,1	15,6	111,7
III	7,8	0,0	7,8
Yhteensä	287,4	25,4	312,7

**Kevyen liikenteen väylällä varustetut tiet kunnittain****Taulu 26**

Kunta	Vain toisella puolella	molemmin puolin	Yhteensä
	kilometriä		
Hamina	28,4	1,1	29,5
Iitti	14,1	1,4	15,6
Imatra	13,7	-	13,7
Kotka	28,4	2,2	30,6
Kouvola	67,2	5,8	73,0
Lappeenranta	53,0	10,9	63,8
Lemi	1,7	0,1	1,8
Luumäki	16,1	0,2	16,3
Miehikkälä	1,3	-	1,3
Parikkala	18,2	1,4	19,6
Pyhtää	8,7	0,1	8,8
Rautjärvi	6,0	0,3	6,2
Ruokolahti	11,4	0,9	12,3
Savitaipale	2,4	-	2,4
Suomenniemi	0,2	-	0,2
Taipalsaari	7,1	0,5	7,7
Virolahti	9,6	0,4	10,0
Yhteensä	287,4	25,4	312,7

**Tiepituuudet talvihoitoluokittain****Taulu 27**

	I S	I	I b	II	III	Yhteensä
	kilometriä					
<b>Toiminnallinen tieluokka</b>						
Valtatie	323,9	252,0	7,5	-	-	583,3
Kantatie	-	12,7	74,9	-	-	87,5
Seutu	3,1	26,5	129,8	464,4	31,6	655,4
Yhdystie	-	28,5	4,7	651,9	2156,3	2841,4
Yhteensä	327,0	319,7	216,8	1116,3	2187,9	4167,7
<b>Maakunta</b>						
Kymenlaakso	223,3	122,1	106,0	599,9	896,8	1947,9
Etelä-Karjala	103,7	197,6	110,9	516,4	1291,2	2219,8
Yhteensä	327,0	319,7	216,8	1116,3	2187,9	4167,7
<b>KVL</b>						
0-100	-	-	-	2,1	1135,4	1137,5
101-200	-	-	-	17,5	552,2	569,7
201-300	-	-	-	65,7	292,1	357,8
301-500	-	-	-	334,5	189,3	523,9
501-1000	-	1,6	6,8	422,8	17,1	448,3
1001-1500	-	5,4	60,6	164,4	1,8	232,3
1501-3000	-	159,2	76,9	97,4	-	333,5
3001-6000	60,6	145,2	57,6	11,7	-	275,1
6001-9000	163,5	7,8	13,3	-	-	184,7
9001-12000	29,0	-	1,5	-	-	30,6
12001-	73,8	0,5	-	-	-	74,3
Yhteensä	327,0	319,7	216,8	1116,3	2187,9	4167,7
<b>Päällysteryhmä</b>						
Kesto	327,0	319,7	203,3	270,8	39,6	1160,3
Kewt	-	-	13,6	818,0	691,2	1522,8
SOP	-	-	-	0,4	16,7	17,1
Sora	-	-	-	27,1	1440,4	1467,5
Yhteensä	327,0	319,7	216,8	1116,3	2187,9	4167,7

## Talvihoitoluokka

1s	normaalisti aina paljaina
1	tingitään öisin
1b	osan talvea lumipintainen
II	pääosin lumipintainen
III	lumipintainen, hiekoitus vain pahimmissa olosuhteissa

**Liikennesuorite talvihoitoluokan mukaan KVL-2011****Taulu 28**

	I S	I	I b	II	III	Yhteensä
miljoona autokilometriä / vuosi						
<b>Toiminnallinen tieluokka</b>						
Valtatie	1085,7	278,7	4,7	-	-	1369,1
Kantatie	-	19,0	61,2	-	-	80,2
Seutu	10,3	47,6	136,2	161,5	3,2	358,9
Yhdystie	-	25,8	4,1	165,1	106,7	301,7
Yhteensä	1096,1	371,1	206,2	326,6	109,9	2109,9
<b>Maakunta</b>						
Kymenlaakso	702,5	146,4	106,9	184,4	48,7	1189,0
Etelä-Karjala	393,5	224,7	99,3	142,2	61,2	920,9
Yhteensä	1096,1	371,1	206,2	326,6	109,9	2109,9
<b>KVL</b>						
0-100	-	-	-	0,1	25,4	25,4
101-200	-	-	-	1,1	28,1	29,2
201-300	-	-	-	6,2	26,2	32,5
301-500	-	-	-	48,9	25,4	74,3
501-1000	-	0,3	2,3	107,4	3,9	113,9
1001-1500	-	2,4	28,5	73,3	0,9	105,1
1501-3000	-	129,2	56,8	70,6	-	256,7
3001-6000	122,7	216,2	79,8	19,1	-	437,8
6001-9000	449,0	20,7	32,9	-	-	502,5
9001-12000	109,6	-	5,9	-	-	115,5
12001-	414,8	2,3	-	-	-	417,2
Yhteensä	1096,1	371,1	206,2	326,6	109,9	2109,9
<b>Päällysteryhmä</b>						
Kesto	1096,1	371,1	200,6	136,5	3,4	1807,7
Keyt	-	-	5,6	187,7	55,3	248,6
SOP	-	-	-	0,1	0,6	0,7
Sora	-	-	-	2,4	50,5	52,9
Yhteensä	1096,1	371,1	206,2	326,6	109,9	2109,9

## Talvihoitoluokka

1s	normaalisti aina paljaina
1	tingitään öisin
1b	osan talvea lumipintainen
II	pääosin lumipintainen
III	lumipintainen, hiekoitus vain pahimmissa olosuhteissa

## Rautatietasoristeykset

Taulu 29

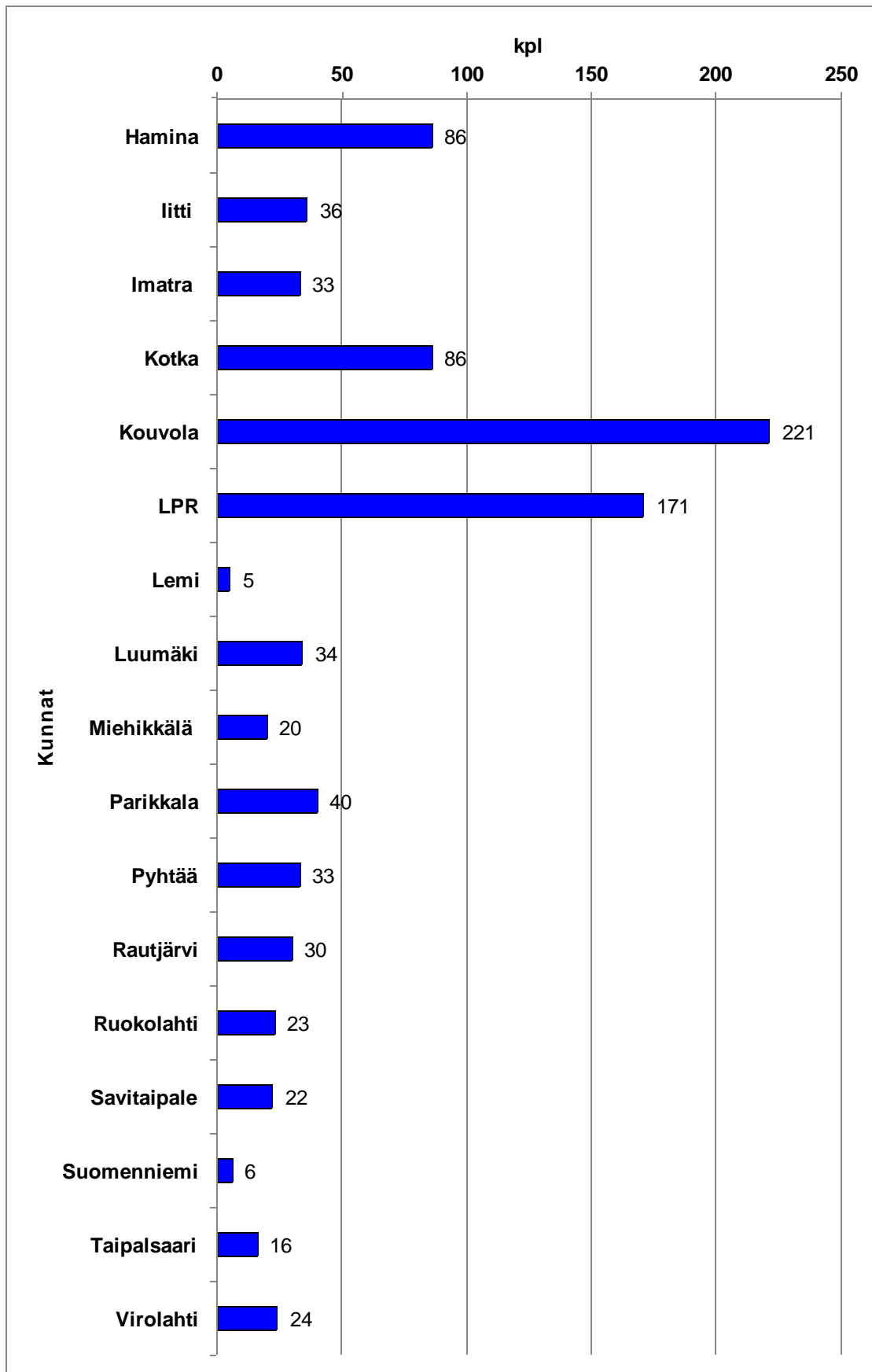
Tie	tieosa	etäisyys	Kunta	Maakunta	Turvallisuusvarusteet
369	4	640	Kouvola	Kymenlaakso	puolipuomi
3682	1	3816	Kouvola	Kymenlaakso	puolipuomi
4052	6	3593	Parikkala	Etelä-Karjala	puolipuomi
14590	1	1718	Kouvola	Kymenlaakso	puolipuomi
14594	1	730	Kouvola	Kymenlaakso	puolipuomi
14594	1	1875	Kouvola	Kymenlaakso	puolipuomi
14594	1	1971	Kouvola	Kymenlaakso	puolipuomi
14595	1	4260	Kouvola	Kymenlaakso	puolipuomi
14609	1	3493	Kouvola	Kymenlaakso	puolipuomi
14766	1	1096	Luumäki	Etelä-Karjala	puolipuomi
14791	1	536	Lappeenranta	Etelä-Karjala	puolipuomi
14888	1	5465	Ruokolahti	Etelä-Karjala	puolipuomi
14918	1	1682	Rautjärvi	Etelä-Karjala	ei turvalaitteita
14928	1	1481	Rautjärvi	Etelä-Karjala	ei turvalaitteita
14932	1	32	Parikkala	Etelä-Karjala	puolipuomi
14933	1	32	Parikkala	Etelä-Karjala	puolipuomi
14936	1	795	Parikkala	Etelä-Karjala	puolipuomi

Sillat, Taulu 30 päivitetään myöhemmin.



## Sillat kunnittain

Kuva 6



## Suuria siltoja (pituus =&gt; 80 m)

Taulu 31

Sillan numero	Sillan nimi	Kunta	Tien numero	Sillan tyyppi-lyhenne	Sillan pituus m	Suurin jän-nemitta m	Sillan pinta-ala m <sup>2</sup>	Valmistu-misvuosi
753	MANSIKKAKOSKEN SILTA	Imatra	6	Tj kpb	557	75	12874	1973
1000	LUUKKAANSALMEN SILTA	Lappeenranta	4081	Tj pbl	432	120	5189	1989
1200 S	MÄLKIÄN KANAVASILTA	Lappeenranta	6	Tj pbl	319	62	3185	2008
1201 N	MÄLKIÄN KANAVASILTA	Lappeenranta	6	Tj pbl	319	62	4586	2010
1161	TOIJANSALMEN SILTA	Taipalsaari	14813	Jb jkp	263	120	2237	2004
1144	NORSSALMEN SILTA	Kotka	355	Jb jkp	236	45	3073	1984
798	MUTALAHDEN YLIKULKUSILTA	Kotka	15	Bj kp	227	17,98	4922	1974
948	UKONSALMEN SILTA	Ruokolahti	4062	Tj pbl	220	82	2365	1985
1150	PESSANKOSKEN SILTA	Kouvola	3663	Jb jp	213	51	2663	2002
766	KELTIN SILTA	Kouvola	6	Tj pb	204	60	2545	1972
938	TERVASALMEN SILTA	Hamina	7	Jb jp	199	36	2584	1984
715	NUIJAMAAN KANAVASILTA	Lappeenranta	3921	Jb jkp	174	48	1404	1966
847	TANTTARIN YLIKULKUSILTA	Kouvola	6	Jb jkp	161	41,5	2092	1977
936	KORIAN SILTA	Kouvola	364	Tj pbl	154	72	2002	1984
430	KOKKOLANJOEN SILTA	Rautjärvi	14925	Tj pb	148	18,8	1084	1956
788	KIISKIJÄRVEN SILTA	Virolahti	14754	Pj p	140	6	580	1967
1033	VAINIKKALAN YLIKULKUSILTA	Lappeenranta	3891	Bj p	132	19	1662	1993
531	TELKJÄRVEN SILTA	Lappeenranta	14819	Pj p	125	6	569	1972
665	VIRRRAN SILTA	liitti	362	Tr pb	124	114	989	1963
940	HIRVIKOSKEN SILTA	Pyhtää	3532	Jb jkp	119	42	1014	1984
236	KORIAN SILTA (Vanha)	Kouvola	-	Tr p	119	64	528	1870
1167	VUOLENKOSKEN SILTA	liitti	363	Jb jp	107	42	800	2006
1160	PAJARIN YLIKULKUSILTA	Kouvola	14687	Bj l	107	22	917	2004
1196 N	VIIPURINTIEN RISTEYSSILTA	Lappeenranta	6	Jb jp	104	26	1043	2009
1013	NIEMENMAAN SILTA	Kouvola	46	Jb jp	103	34,8	1138	1990
723	VIIPURINTIEN RISTEYSSILTA	Lappeenranta	6	Jb jl	102	27	1254	1967
1092	KEIHÄSSALMEN SILTA	Pyhtää	14535	Jb jp	101	30,61	859	1996
811	KYMINLINNAN RISTEYSSILTA	Kotka	15	Tk pbl	99	31,48	1527	1975
1047	PASIN RISTEYSSILTA	Hamina	14663	Jb jup	98	39,13	1235	1993
299	KOSKENNISKAN SILTA	liitti	70363	Tk rb, Tj pb	97	41,4	483	1934
1115	VEHKATAIPALEEN SILTA	Taipalsaari	4081	Jb jp	96	39	912	1998
807	HUUMAANTIEN RISTEYSSILTA	Kotka	14638	Bj op	95	23,85	1236	1974
1075	SUSIKOSKEN SILTA	Kotka	357	Tj pbl	95	40,5	1022	1995
365	TEHTAANMÄEN YLIKULKUSILTA	Kouvola	14625	Bj l	94	12,8	923	1955
1065 N	SAKIN SILTA	Hamina	7	Bj jl	93	18	1167	1993
1265 S	SAKIN SILTA	Hamina	7	Bj jl	93	18	1167	1993
952	HELILÄN SILTA	Kotka	14632	Jb jp	92	42	1265	1985
725	MUSTOLAN SILTA	Lappeenranta	14824	Bj kp, Tl äppäb	91	20	642	1967
1007	KOTKANNIEMEN KEVYEN LIIKENTEEEN SILTA	Kotka	70170	Jb pe	91	27,4	394	1990
929	SALMENKYLÄNTIEN RISTEYSS	Hamina	372	Bj l	86	21,5	1391	1983
1130	KYMINKARTANON SILTA	Kotka	3573	Jb jp	84	28	1055	1999
1108	KYMIN ASEMAN YLIKULKUSILTA	Kotka	3571	Jb jp	84	29	1095	1997
945	RUOKOKOSKEN SILTA	Kouvola	14670	Bl	83	8	415	1985
763	HURUKSELANTIEN RISTEYSSILTA	Kotka	357	Bj l	83	15,4	1418	1972
1141	LUUMÄEN ASEMAN YLIKULKUSILTA	Luumäki	3842	Bj l	83	22	980	2001
1100	SOTKULAMMEN RISTEYSSILTA	Imatra	62	Jb jp	81	28	1814	1997
43	KORKEAKOSKEN SILTA	Kotka	3573	Jb pe, Bj l	80	14,39	1003	1984
1165	LAMMIN SILTA	Kouvola	46	Jb jp	80	30	886	2005

Huom! Vertailuna alla neljä Suomen suurinta siltaa:

**ETELÄ-POHJANMAAN ELY**

RAIPPALUODON SILTA Mustasaari 724 Tk sbl, Tj pbl 1045 250 12540 1997

**UUDENMAAN ELY**

TÄHTINIEMEN SILTA Heinola 4 Tk sbl, Tj pbl 924 165 20928 1993

**KESKISUOMEN ELY**

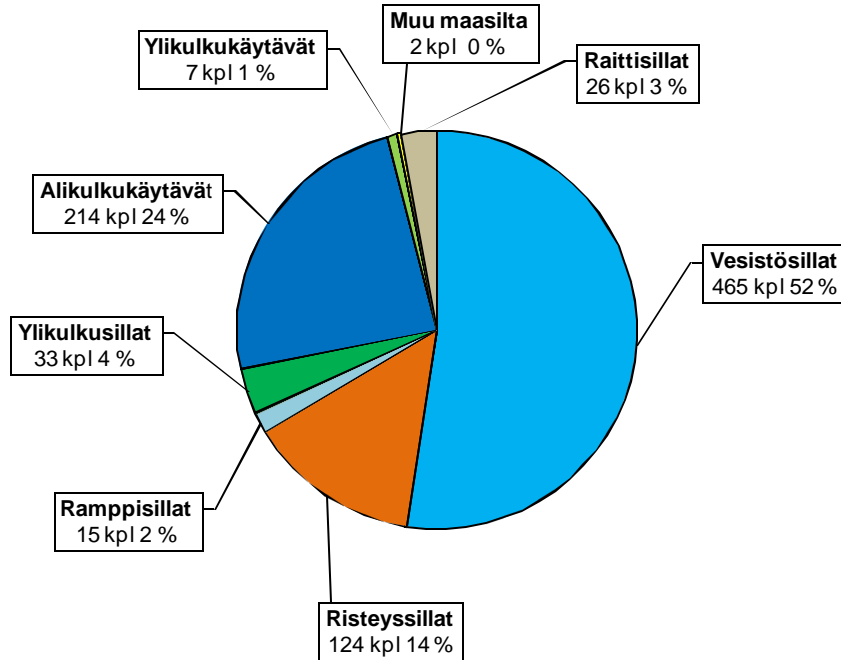
KÄRKISTEN SILTA Jyväskylä 610 Tk sbl, Tj pbl 787 240 9444 1997

**POHJOIS-SAVON ELY**

PUUMALANSALMEN SILTA Puumala 62 Tj pbl 781 140 10153 1995

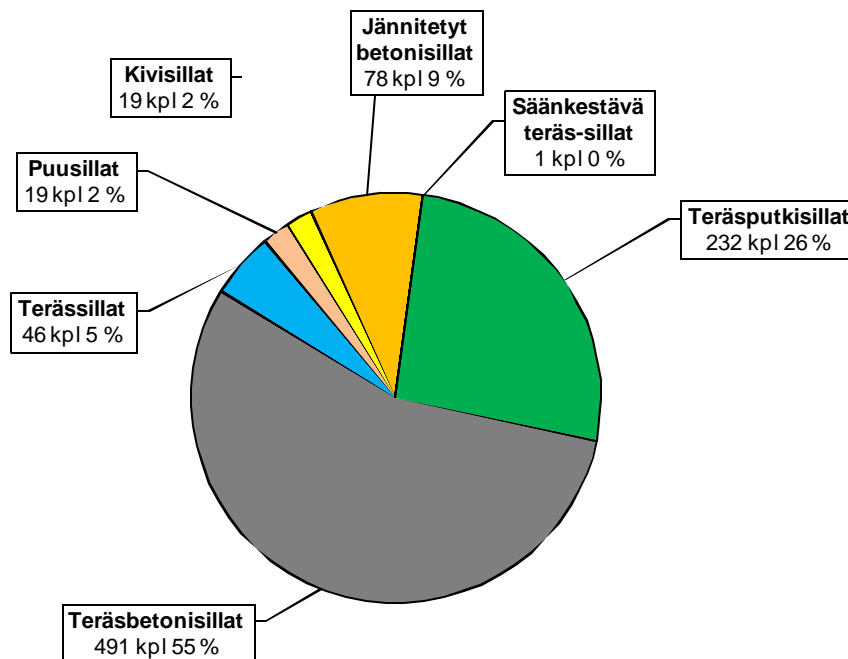
Kuva 7

## Sillat käyttötarkoituksittain



Kuva 8

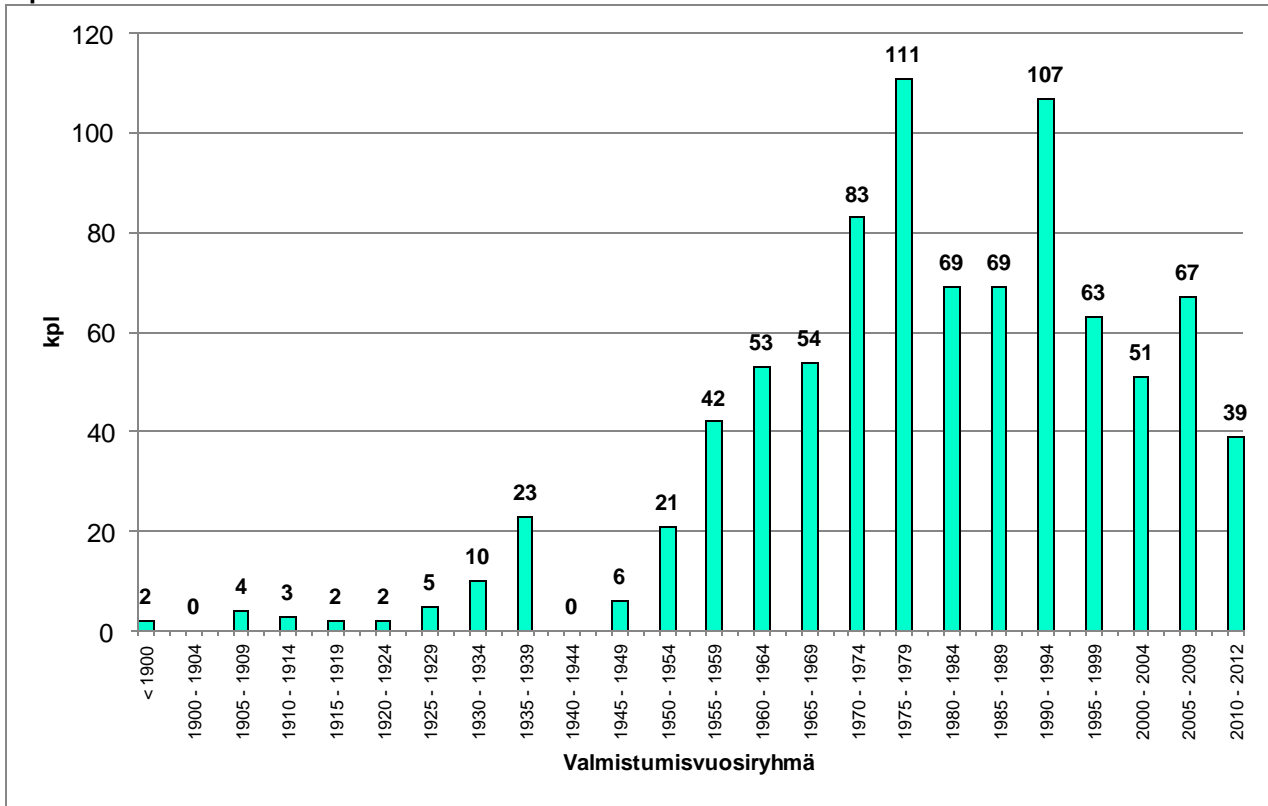
## Sillat pääsiltatyypiryhmittäin



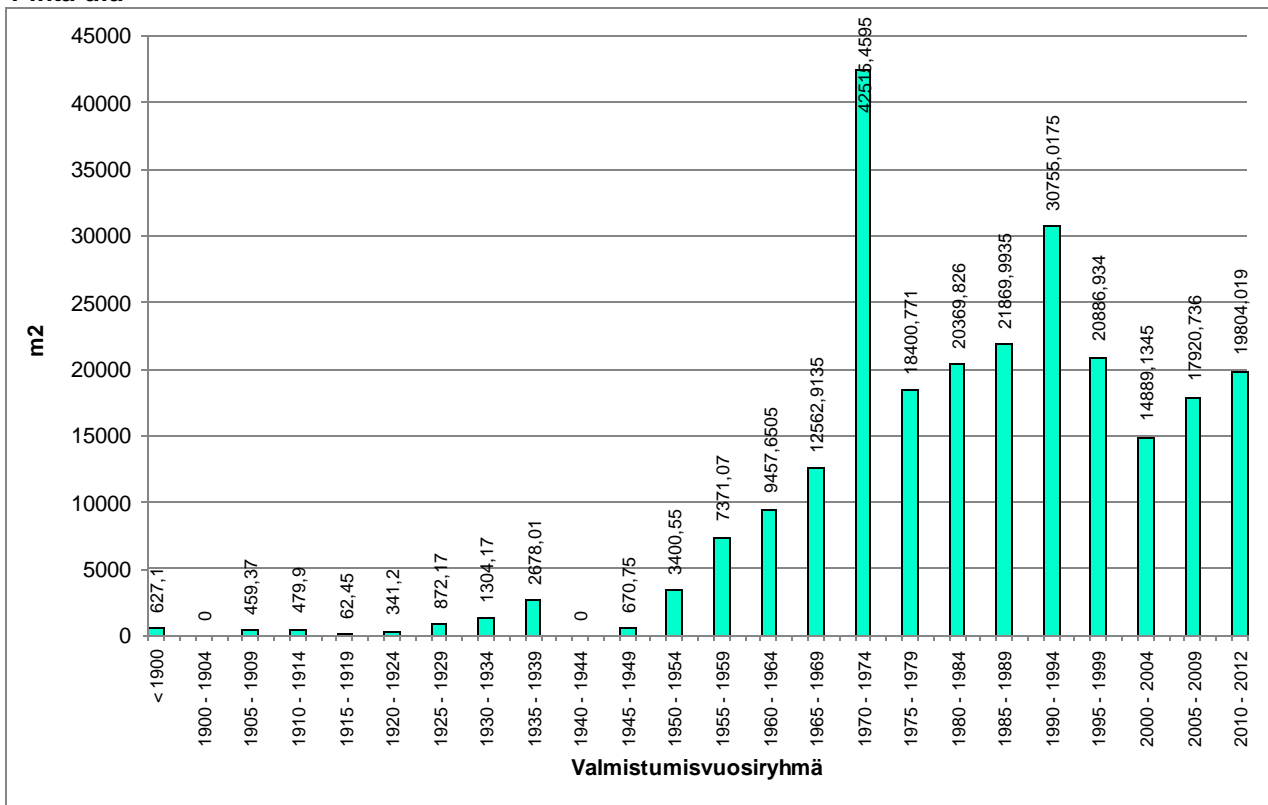
## Siltojen ikäjakauma (kannen uusimisvuosi on huomioitu uutena siltana)

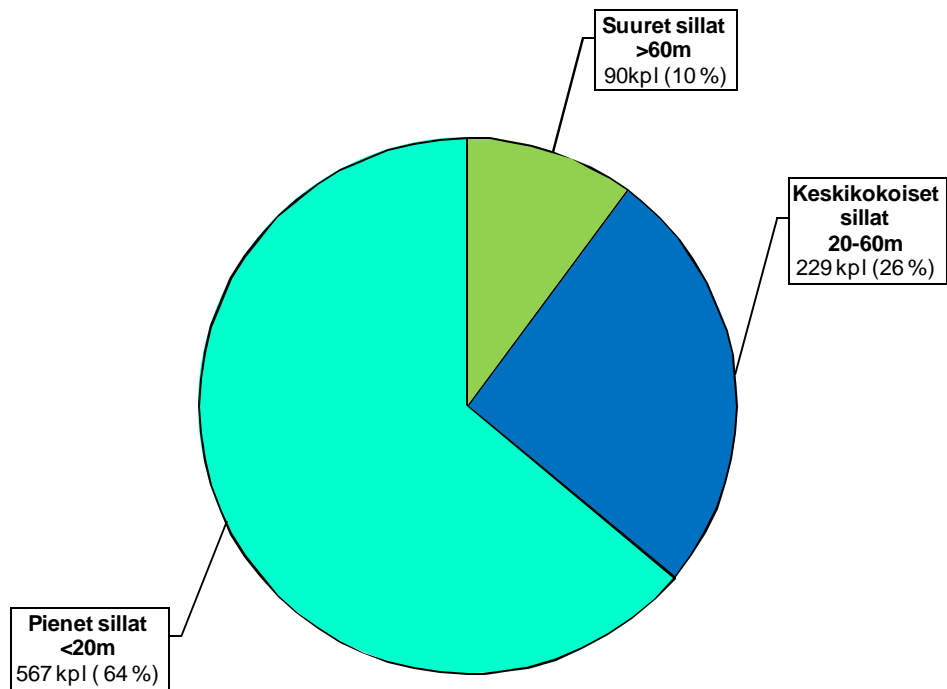
Kuva 9

### Kpl-määrät



### Pinta-ala



**Sillat kokoluokittain****Kuva 10****Pituuden mukaan ryhmiteltynä**

**Painorajoitetut sillat****Taulu 32**

Tie	Tie- osa	Etäisyys	Numero	Nimi	Kunta	Valmis- tumis- vuosi	Korj. vuosi	Akseli paino	Teli- paino	Ajo- neuvo paino	Yhdis- telmä- paino	Kiertotie paino
170	28	407	KaS-6	Sutelan silta	Kotka	1937	2005	8	13	-	32	4 km
170	29	498	KaS-7	Huuman silta	Kotka	1937	2005	8	13	-	32	3 km
3631	1	1978	KaS-903	Mankalan voimalaitoksen ajosilta	Iitti	1949		-	16	-	50	45 km
3631	1	2078	KaS-353	Mankalan voimalaitoksen patosilta	Iitti	1948		-	16	-	50	45 km
3682	1	934	KaS-188	Torasjoen silta II	Kouvola	1956		-	16	-	50	18 km
4014	1	1138	KaS-332	Pien-Rautjärven kanavasilta	Parikkala	1968	2011	-	16	-	50	25 km
14545	2	6789	KaS-257	Villikkalan silta	Kouvola	1926		8	13	-	32	15 km
14570	2	139	KaS-773	Verlan silta	Kouvola	1927		10	16	-	25	11 km
14754	2	2575	KaS-788	Kiiskijärven silta	Virolahti	1967		-	-	10	-	13 km
14754	2	4623	KaS-789	Reinikkalan silta	Virolahti	1967		-	16	-	-	13 km

**Lauttapaikat****Taulu 33**

Tie	Tie- osa	Alku- etäisyys	Lautta- paikan numero	Nimi	Kunta	Urakka-alue	Välin pituus
14826	1	2058	6	Lamposaari	Lappeenranta	Lappeenranta	380
14866	1	864	7	Kyläniemi	Ruokolahti/Taipalsaari	Imatra	479

**Liikenneonnettomuudet luokittain ja seurauksittain vuosina 2007 - 2011****Taulu 34**

	Vuosi				
	2007	2008	2009	2010	2011
kappaletta					
<b>Kymenlaakso</b>					
<b>Onnettomuusluokka</b>					
Yksittäisonnettomuus	210	230	209	171	166
Kääntymisonnettomuus	43	29	31	27	32
Ohitusonnettomuus	35	36	24	28	30
Risteämisonnettomuus	66	71	56	61	77
Kohtaamisonnettomuus	53	45	21	42	28
Peräajonnettomuus	45	42	49	61	58
Kevyenliikenteen onnettomuus	39	36	27	36	39
Eläinonnettomuus	82	86	79	74	78
Muu onnettomuus	31	32	30	34	31
<b>Yhteensä</b>	<b>604</b>	<b>607</b>	<b>526</b>	<b>534</b>	<b>539</b>
<b>Seuraukset</b>					
Kuolemaan johtaneet	13	5	5	14	6
Loukkaantumiseen johtaneet	115	125	119	118	119
Omaisuuksivahinkoon johtaneet	476	477	402	402	414
<b>Yhteensä</b>	<b>604</b>	<b>607</b>	<b>526</b>	<b>534</b>	<b>539</b>
<b>Etelä-Karjala</b>					
<b>Onnettomuusluokka</b>					
Yksittäisonnettomuus	150	127	88	102	100
Kääntymisonnettomuus	22	15	18	27	24
Ohitusonnettomuus	18	25	13	15	14
Risteämisonnettomuus	37	32	17	28	24
Kohtaamisonnettomuus	23	37	17	21	12
Peräajonnettomuus	24	33	28	25	22
Kevyenliikenteen onnettomuus	11	20	18	21	13
Eläinonnettomuus	58	58	43	44	35
Muu onnettomuus	25	20	21	27	18
<b>Yhteensä</b>	<b>368</b>	<b>367</b>	<b>263</b>	<b>310</b>	<b>262</b>
<b>Seuraukset</b>					
Kuolemaan johtaneet	6	6	5	8	6
Loukkaantumiseen johtaneet	88	77	75	92	77
Omaisuuksivahinkoon johtaneet	274	284	183	210	179
<b>Yhteensä</b>	<b>368</b>	<b>367</b>	<b>263</b>	<b>310</b>	<b>262</b>
<b>Kaakkois-Suomen tiepiiri</b>					
<b>Onnettomuusluokka</b>					
Yksittäisonnettomuus	360	357	297	273	266
Kääntymisonnettomuus	65	44	49	54	56
Ohitusonnettomuus	53	61	37	43	44
Risteämisonnettomuus	103	103	73	89	101
Kohtaamisonnettomuus	76	82	38	63	40
Peräajonnettomuus	69	75	77	86	80
Kevyenliikenteen onnettomuus	50	56	45	57	52
Eläinonnettomuus	140	144	122	118	113
Muu onnettomuus	56	52	51	61	49
<b>Yhteensä</b>	<b>972</b>	<b>974</b>	<b>789</b>	<b>844</b>	<b>801</b>
<b>Seuraukset</b>					
Kuolemaan johtaneet	19	11	10	22	12
Loukkaantumiseen johtaneet	203	202	194	210	196
Omaisuuksivahinkoon johtaneet	750	761	585	612	593
<b>Yhteensä</b>	<b>972</b>	<b>974</b>	<b>789</b>	<b>844</b>	<b>801</b>

**Liikenneonnettomuudet tieluokittain ja onnettomuusluokittain v. 2011****Taulu 35**

	Toiminnallinen tieluokka				
	Valtatie	Kantatie	Seututie	Yhdystie	Yhteensä
<b>Kymenlaakso</b>					
<b>Onnettomuusluokka</b>					
Yksittäisonnettomuus	63	8	41	54	166
Kääntymisonnettomuus	10	3	15	4	32
Ohitusonnettomuus	23	1	4	2	30
Risteämisonnettomuus	28	1	35	13	77
Kohtaamisonnettomuus	9	-	7	12	28
Peräänajo-onnettomuus	44	1	13	-	58
Kevyenliikenteen onnettomuus	7	-	19	13	39
Eläinonnettomuus	58	2	7	11	78
Muu onnettomuus	19	-	5	7	31
<b>Yhteensä</b>	<b>261</b>	<b>16</b>	<b>146</b>	<b>116</b>	<b>539</b>
<b>Etelä-Karjala</b>					
<b>Onnettomuusluokka</b>					
Yksittäisonnettomuus	51	5	25	19	100
Kääntymisonnettomuus	10	-	9	5	24
Ohitusonnettomuus	8	-	3	3	14
Risteämisonnettomuus	8	-	8	8	24
Kohtaamisonnettomuus	7	-	-	5	12
Peräänajo-onnettomuus	14	-	4	4	22
Kevyenliikenteen onnettomuus	4	1	4	4	13
Eläinonnettomuudet	24	2	6	3	35
Muu onnettomuus	10	2	2	4	18
<b>Yhteensä</b>	<b>136</b>	<b>10</b>	<b>61</b>	<b>55</b>	<b>262</b>
<b>Kaakkois-Suomen tiepiiri</b>					
<b>Onnettomuusluokka</b>					
Yksittäisonnettomuus	114	13	66	73	266
Kääntymisonnettomuus	20	3	24	9	56
Ohitusonnettomuus	31	1	7	5	44
Risteämisonnettomuus	36	1	43	21	101
Kohtaamisonnettomuus	16	-	7	17	40
Peräänajo-onnettomuus	58	1	17	4	80
Kevyenliikenteen onnettomuus	11	1	23	17	52
Eläinonnettomuus	82	4	13	14	113
Muu onnettomuus	29	2	7	11	49
<b>Yhteensä</b>	<b>397</b>	<b>26</b>	<b>207</b>	<b>171</b>	<b>801</b>



**Liikenneonnettomuudet kunnittain ja tieluokittain 2011****Taulu 36**

<b>Kaakkois-Suomen tiepiiri</b>	<b>Valtatie</b>	<b>Kantatie</b>	<b>Seututie</b>	<b>Yhdystie</b>	<b>Yhteensä</b>
<b>Seuraus</b>	<b>kappaletta</b>				
Kuolemaan johtaneet	5	-	4	3	12
Loukkaantumiseen johtaneet	82	8	57	49	196
Omaisuusvahinkoon johtaneet	310	18	146	119	593
<b>Yhteensä</b>	<b>398</b>	<b>28</b>	<b>210</b>	<b>175</b>	<b>801</b>
<b>Kunta</b>					
Hamina	41	-	10	13	64
Iitti	23	-	8	9	40
Imatra	13	4	1	3	21
Kotka	52	-	28	11	91
Kouvola	99	16	91	63	269
Lappeenranta	59	-	35	25	119
Lemi	5	-	2	1	8
Luumäki	21	-	4	3	28
Miehikkälä	-	-	9	2	11
Parikkala	11	-	-	7	18
Pyhtää	20	-	-	9	29
Rautjärvi	13	-	-	4	17
Ruokolahti	4	6	-	6	16
Savitaipale	3	-	8	3	14
Suomenniemi	7	-	5	-	12
Taipalsaari	-	-	6	3	9
Virolahti	26	-	-	9	35
<b>Yhteensä</b>	<b>397</b>	<b>26</b>	<b>207</b>	<b>171</b>	<b>801</b>

**Liikenneonnettomuudet kunnittain 2007 - 2011****Taulu 37**

	Vuosi				
	2007	2008	2009	2010	2011
kappaletta					
<b>Kymenlaakso</b>					
Hamina	86	71	66	81	64
Iitti	41	54	48	36	40
Kotka	100	114	94	96	91
Kouvola	261	263	251	245	269
Miehikkälä	11	13	7	3	11
Pyhtää	49	39	30	30	29
Virolahti	56	53	30	43	35
<b>Yhteensä</b>	<b>604</b>	<b>607</b>	<b>526</b>	<b>534</b>	<b>539</b>
<b>Etelä-Karjala</b>					
Imatra	27	32	18	20	21
Lappeenranta	162	160	108	163	119
Lemi	8	15	12	12	8
Luumäki	53	40	31	31	28
Parikkala	19	23	21	18	18
Rautjärvi	17	19	10	8	17
Ruokolahti	34	26	21	24	16
Savitaipale	22	20	16	12	14
Suomenniemi	13	16	8	9	12
Taipalsaari	13	16	18	13	9
<b>Yhteensä</b>	<b>368</b>	<b>367</b>	<b>263</b>	<b>310</b>	<b>262</b>
<b>KaS yhteensä</b>	<b>972</b>	<b>974</b>	<b>789</b>	<b>844</b>	<b>801</b>



---

**Tierekisterin tiestötiedot 1.1.2012**


---

**1. Tien nimi****2. Tieverkon tiedot**

Tien pätkä, pituus (m)

**Solmupisteet ja liittymät**

Solmut, liittymät ja liittymätiedot

**3. Tietolajikohtaiset tiedot**

Numero	Tietolajin nimi	Numero	Tietolajin nimi
109	Näkemäprosentit	210	Kantavuuskeskiarvo
111	Kaarteet	211	Kantavuusmittaus
112	Mäet	251	Katu- ja yksityistieliittymät
113	Näkemäpituus	261	Silta
128	Hallinnolliset rajat	262	Alikulkupaikka
129	Tiemestaripiiri	263	Korkeusrajoitus
130	Tieluokat	264	Leveysrajoitus
131	Hoitosopimukset	270	Ppjk:n haara
132	Hoitoluokka	271	Ppjk:n käyttöoikeus
133	Tekninen toimenpide	302	Tietoimitus
134	Hallinnollinen toimenpide	303	Hirvivaroitus
135	Ajoradat ja moottoriväylät	305	Suoja-alue
136	Ajoradan leveys	309	Painorajoitusalttius
137	Tien päällyste	310	Suojatiet
139	Taajama	311	Turun yt-päätökset
140	Maankäyttötieto	312	Urakka-alue
141	Pohjavesialue	314	Johdot ja kaapelit
145	Erikoiskuljetusten verkko	321	Laitokset
146	Matkailutiet	322	Viherhoitoluokka
149	Soratieluokka	328	Sorateiden runkokelirikko
150	Päällysteiden ylläpitoluokka	329	Päällysteen kunto
151	Palvelusopimukset	330	Kaistan päällystetyyppi
152	Päällysteen alustankäsittely	331	Päällystystoimenpide
153	Verkot		
161	Lisäkaistat	<b>4. Varusteet ja laitteet</b>	
162	Kelirikkorajoitus	501	Kaiteet
164	Pientareen leveys	503	Levähdysalueiden varusteet
165	Välikaistat	504	Wc
166	Pyörätie ja jalkakäytävä	505	Jätehuolto
167	Valaistus	506	Liikennemerkki
168	Nopeusrajoitus	507	Bussipysäkin varusteet
169	Talvinopeusrajoitus	508	Bussipysäkin katos
170	Otostie	509	Rummut
171	Pohjanvahvistukset ja pohjarakenteet	510	Viheralueet
173	Päällysteleveys	511	Viherkuviot
180	Telematiikkajakso	512	Viemärit
181	Matka-ajan seuranta	513	Reunapaalut
191	Kiintopiste	514	Melurakenteet
192	Rautatietasoristeys	515	Aidat
194	Automaattivalvontajakso	516	Hiekkalaatikat
195	Tienkäyttäjien palvelualueet	517	Portaat
196	Bussipysäkit	518	Kivetyt alueet
197	Tienvarsimainokset	519	Puomit ja kulkuaukot
198	Kohtaamispaikat ja levikkeet	522	Reunakivet
201	Liikennemäärät	523	Tekninen piste
202	Laskentapaikka		

---