



LUONNONSUOJELUALUEEN PERUSTAMINEN (Luonnonsuojelulaki 47.1§)

Luonnonsuojelualan nimi ja tunnus

Nimi: Räkälän luonnonsuojelualue
Suojelualuetunnus: YSA265535

Kohde

Kunta: Savonlinna
Kiinteistö: Räkäli 740-579-5-129, määräala
Suojelualan pinta-ala: noin 5,9 ha
Omistaja: [REDACTED]

Suojelukohde: Etelä-Suomen metsien monimuotoisuusohjelma (METSO)

Alue on merkitty päätöksen liitteenä olevalle kartalle.

Kohteen kuvaus

Suojeltava alue sijaitsee Savonrannan taajaman läheisyydessä Lektinmäellä. Alue on tuoreen- ja lehtomaisen kankaan havupuuvaltaista sekametsää. Pääpuulaji on kuusi. Sekapuuna esiintyy melko runsaasti mäntyä ja koivua, sekä hieman haapoja, harmaaleppiä ja raitoja. Puusto on pääasiassa iäkstä, metsätaloudellisen uudistuksen ylittävää. Alueen koillisosassa on nuorempaa tiheää sekapuustoista metsää, jossa esiintyy paikoin lehtokasvillisuutta. Koko alueella on paljon sekä maalahopuuta että pystylahopuuta. Lisäksi elävissä puissa esiintyy lahovikaisuutta.

Alueella on voimassa Savonrannan rantayleiskaava. Suojeltava alue on osoitettu kaavassa maa- ja metsätalousvaltaiseksi alueeksi (M).

Luonnonsuojelualan perustamisella toteutetaan Etelä-Suomen metsien monimuotoisuusohjelman (METSO-ohjelma) suojelutavoitteita. Alueella on METSO I-luokan metsää noin 3,9 ha, METSO II-luokan metsää noin 1,3 ha ja METSO III-luokan metsää noin 0,7 ha.

Sopimus

Etelä-Savon elinkeino-, liikenne- ja ympäristökeskus ja kiinteistön omistajat ovat sopineet luonnonsuojelulain 47 §:n 1 momentin mukaisesti luonnonsuojelualan perustamisesta edellä mainitulle kiinteistölle.

6.5.2024

Elinkeino-, liikenne- ja ympäristökeskuksen päätös

Etelä-Savon elinkeino-, liikenne- ja ympäristökeskus perustaa edellä mainitun ja liitekartalle merkityn luonnonsuojelualueen, jolla ovat voimassa seuraavat rauhoitusmääräykset:

I Yleiset rajoitukset

Alueella on kielletty:

- metsänhakkuu ja lahopuun poistaminen, sekä muu kasvien tai niiden osien ottaminen ja vahingoittaminen;
- rakennusten, rakennelmien, laitteiden, teiden ja polkujen rakentaminen;
- turpeen nostaminen sekä muu maa- ja kallioperän vahingoittaminen ja sen ainesten ottaminen;
- ojien kaivaminen, vesien perkaaminen ja patoaminen;
- liikkuminen moottoriajoneuvoilla;
- muu toiminta, joka muuttaa haitallisesti alueen maisemakuvaa tai vaikuttaa epäedullisesti kasvillisuuden ja eläimistön säilymiseen.

II Sallitut toimenpiteet

Edellä olevien määräysten estämättä alueella sallitaan:

- marjastus ja sienestys;
- metsästys maanomistajan luvalla;
- haitallisten vierasperäisten eläin- ja kasvilajien poistaminen;
- alueella olevien polkujen käyttö ja kunnossapito. Poluille kaatuneet puut saa katkaista ja siirtää maapuiksi suojelualueelle;
- alla tarkoitettujen hoitosuunnitelman mukaiset toimet sekä luonnonsuojeluviranomaisen luvalla tehtävä suojelualueen rakennepiirteiden ja lajiston kartoitus.

III Poikkeuslupa

Elinkeino-, liikenne- ja ympäristökeskus voi yksittäistapauksessa myöntää poikkeuksen luonnonsuojelualueesta koskevista rauhoitusmääräyksistä, jos poikkeaminen ei vaaranna alueen perustamistarkoitusta ja on tarpeen alueen hoidon, käytön tai tutkimuksen kannalta.

Alueen hoito

Alueelle laaditaan tarvittaessa hoitosuunnitelma alueen luontoarvojen säilyttämiseksi ja parantamiseksi. Hoitosuunnitelma laaditaan yhteistyössä maanomistajan ja valtion luonnonsuojeluviranomaisen kesken. Maanomistaja hyväksyy ja luonnonsuojeluviranomainen vahvistaa hoitosuunnitelman.

6.5.2024

Korvaus Etelä-Savon elinkeino-, liikenne- ja ympäristökeskus maksaa kiinteistön omistajille kahdeksankymmentäviisituhattaviisisataa (85 500) euroa korvausta rauhoitusmääräyksistä aiheutuvista taloudellisista menetyksistä. Korvaus perustuu metsätalousarvon menetykseen. Korvaus maksetaan korottomana yhdessä erässä sen jälkeen, kun päätös on saanut lainvoiman. Korvaus on verovapaata tuloa (Tuloverolaki 80 §).

Perustelut Alue täyttää luonnonsuojelulain 43 § mukaiset luonnonsuojelualueen perustamisedellytykset. Päätöksellä toteutetaan Etelä-Suomen metsien monimuotoisuusohjelmaan suojelutavoitteita. Alueen suojelu on tarpeen luonnon monimuotoisuuden ja kauneuden säilyttämiseksi.

Sovelletut lainkohdat

Luonnonsuojelulaki (9/2023) 43 §, 47 §, 59 § ja 134 §.

Päätöksen merkintä

Päätöksestä tehdään merkintä kiinteistörekisteriin. Tarvittaessa elinkeino-, liikenne- ja ympäristökeskus merkitsee luonnonsuojelualueen maastoon siten kuin siitä on erikseen säädetty.

Muutoksenhaku

Elinkeino-, liikenne- ja ympäristökeskuksen päätökseen tyytymätön saa hakea siihen muutosta Itä-Suomen hallinto-oikeudelta kirjallisella valituksella. Valitusosoitus on liitteenä.

Asiakirjan hyväksyntä

Tämä asiakirja on hyväksytty viraston sähköisessä asianhallintajärjestelmässä. Asian on esitellyt luonnonsuojeluasiantuntija Markku Heikkinen ja ratkaissut ryhmäpäällikkö Lauri Puhakainen. Merkintä hyväksynnästä on asiakirjan viimeisellä sivulla.

Liitteet Kartta
Valitusosoitus

Lisätietoja päätöksestä

Lisätietoja tästä päätöksestä antaa asian esittelijä, puh. 0295 024 175.

6.5.2024

Päätöksen tiedoksianto

Todisteellinen tiedoksianto

[REDACTED], maksutta

[REDACTED] tulee hallintolain 56 §:n nojalla tämän päätöksen tiedoksi saatuaan ilmoittaa siitä tilan muille omistajille. Jos hän tämän laiminlyö, on hän hallintolain 68 §:n mukaisesti velvollinen korvaamaan ilmoittamatta jättämisestä tai asiakirjan toimittamatta jättämisestä taikka sen viivästymisestä aiheutuneen vahingon, sikäli kuin se laiminlyönnin laatuun ja muihin olosuhteisiin nähden harkitaan kohtuulliseksi.

Yleistiedoksianto

Tiedoksi

sähköisesti:

Ympäristöministeriö

Savonlinnan kaupunki

Etelä-Savon maakuntaliitto

Suomen metsäkeskus, Julkiset palvelut, Mikkeli

Metsähallitus, Luontopalvelut

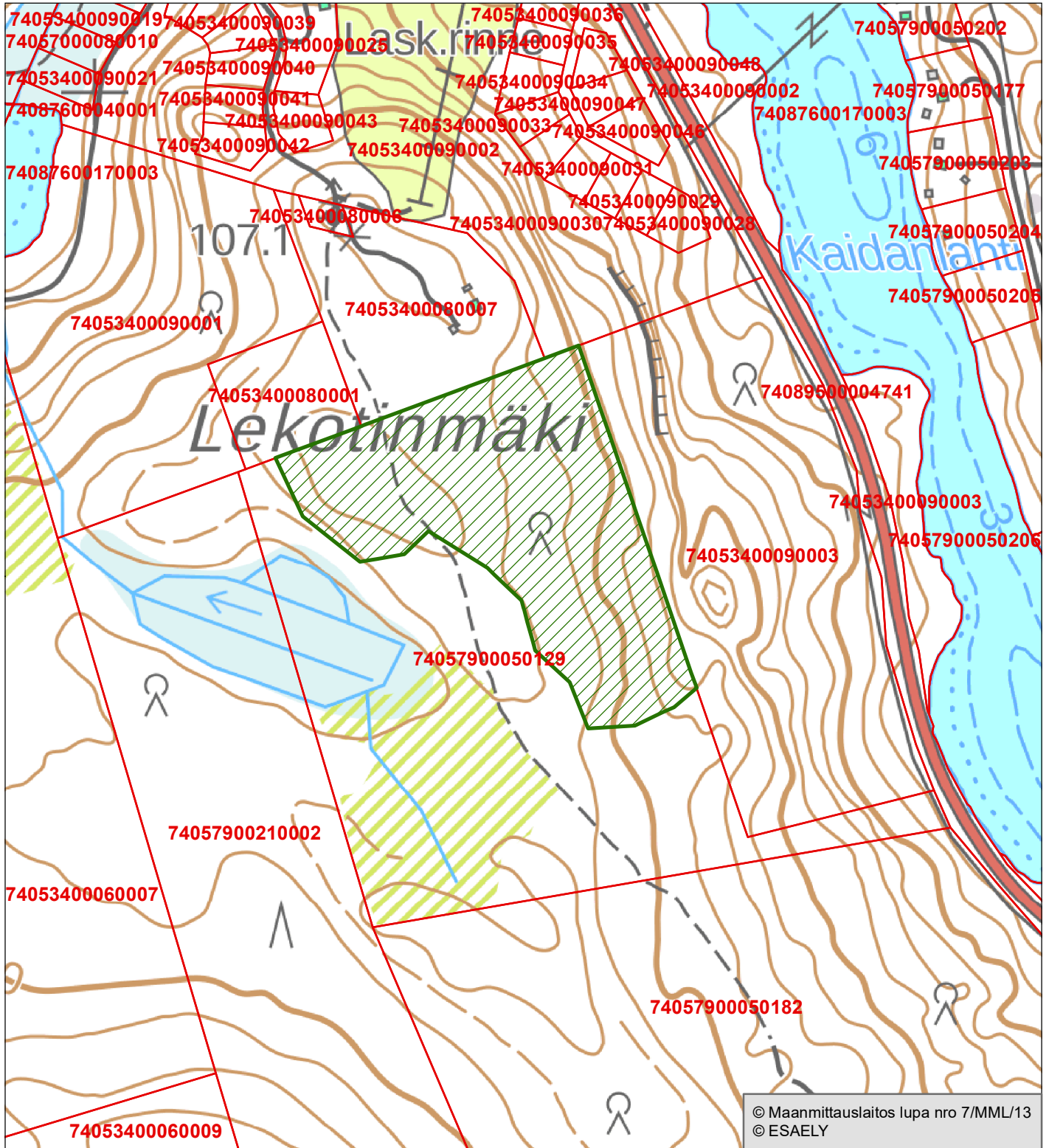
Etelä-Savon luonnonsuojelupiiri

kirjeenä:

Kaakkois-Suomen verotoimisto


Maksuitta

RAUHOITUSPÄÄTÖSKARTTA YSA265535 Räkkälän luonnonsuojelualue

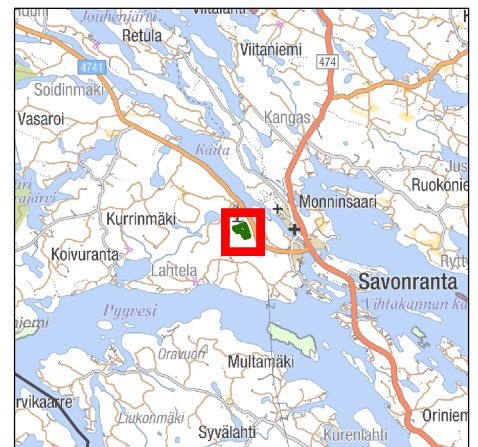


Tämä kartta liittyy Etelä-Savon elinkeino-,
liikenne- ja ympäristökeskuksen päätökseen
ESAELY/249/2022
Mikkelissä 6.5.2024.

Savonlinna, Räkälä RN:o 5:129, määräala
Pinta-ala noin 5,9 ha
Kiinteistötunnus: 740-579-5-129

 Rauhoitettava
alue

Koordinaatisto: ETRS TM35FIN
ELY-keskus
HUOM! Kartan tausta-aineistot ja
kiinteistörajat ohjeellisia



6.5.2024

Valitusosoitus

Tähän päätökseen [sekä sen käsittelystä perittyyn maksuun](#) saa oikeudenkäynnistä hallintoasioissa annetun lain (808/2019) mukaisesti hakea muutosta valittamalla Itä-Suomen hallinto-oikeuteen. Valittajalta peritään hallinto-oikeudessa 270 euron suuruinen oikeudenkäyntimaksu. Tuomioistuinmaksulaissa (1455/2015) säädetään erikseen niistä tapauksista, joissa maksua ei peritä.

Tuomioistuinmaksulaki: <https://finlex.fi/fi/laki/ajantasa/2015/20151455>

Tuomioistuinmaksulain (1455/2015) nojalla annettu oikeusministeriön asetus (1122/2021) maksujen tarkistuksesta on tullut voimaan 1.1.2022. Ajantasainen tieto oikeudenkäyntimaksuista löytyy täältä: <https://oikeus.fi/tuomioistuimet/fi/index/asiointijulkisuus/maksut/oikeudenkayntimaksuuhallinto-oikeudessa.html>.

Valitusaika Valitus on tehtävä 30 päivän kuluessa päätöksen tiedoksisaannista. Ajan laskeminen alkaa tiedoksisaantipäivää seuraavasta päivästä. Jos määräajan viimeinen päivä on pyhäpäivä, lauantai, itsenäisyyspäivä, vapunpäivä, jouluaatto tai juhannusaatto, valitusaika jatkuu vielä seuraavaan arkipäivään. Valitusaika päättyy 12.6.2024.

Jos päätös on annettu tiedoksi sähköisenä viestinä, sen katsotaan annetun tiedoksi kolmantena päivänä viestin lähettämisestä, jollei muuta näytetä. Jos päätös on postitettu tavallisena kirjeenä, sen katsotaan tulleen tiedoksi seitsemäntenä päivänä postituspäivästä, jollei muuta näytetä. Viranomaisen katsotaan kuitenkin saaneen tiedon kirjeen saapumispäivänä. Jos tiedoksianto toimitetaan todisteellisesti saantitodistusta tai tiedoksiantotodistusta vastaan taikka haastetiedoksiantona, käy tiedoksianto aika ilmi saantitodistuksesta tai muusta kirjallisesta todistuksesta. Jos päätös on annettu tiedoksi todisteellisena sähköisenä tiedoksiantona, kuten viranomaisen sähköisestä järjestelmästä, päätös katsotaan annetun tiedoksi, kun se on noudettu viranomaisen osoittamasta järjestelmästä. Milloin kysymyksessä on sijaistiedoksianto, päätös katsotaan annetun tiedoksi kolmantena päivänä tiedoksianto- tai saantitodistuksen osoittamasta päivästä. Jos tiedoksianto toimitetaan yleistiedoksiantona, tiedoksisaannin katsotaan tapahtuneen seitsemäntenä päivänä yleistiedoksiannon julkaisemisajankohdasta.

Sisältö Valituskirjelmässä, joka osoitetaan hallinto-oikeudelle, on ilmoitettava

- valittajan nimi ja kotikunta
- postiosoite ja puhelinnumero, joihin asian käsittelyä koskevat ilmoitukset valittajalle voidaan toimittaa
- päätös, johon haetaan muutosta
- miltä kohdin päätökseen haetaan muutosta ja mitä muutoksia päätökseen vaaditaan tehtäväksi
- perusteet, joilla muutosta vaaditaan
- mihin valitusoikeus perustuu, jos valituksen kohteena oleva päätös ei kohdistu valittajaan.

Jos valittajan puhevaltaa käyttää hänen laillinen edustajansa tai asiamiehensä taikka jos valituksen laatijana on joku muu henkilö, on valituskirjelmässä ilmoitettava myös tämän nimi ja kotikunta.

Liitteet Valituskirjelmään on liitettävä

- valituksenalainen päätös valitusosoituksineen alkuperäisenä tai jäljennöksenä
- tiedoksisaantitodistus tai muu selvitys valitusajan alkamisen ajankohdasta
- mahdolliset asiakirjat, joihin valittaja vetoaa vaatimuksensa tueksi
- asiamiehen valtakirja, mikäli asiamiehenä toimii muu kuin asianajaja, julkinen oikeusavustaja tai luvan saanut oikeudenkäyntiavustaja

6.5.2024

Toimittaminen

Valitus tehdään kirjallisesti. Valituskirjelmä on toimitettava valitusajan kuluessa:

Itä-Suomen hallinto-oikeus

Käyntiosoite Minna Canthin katu 64

Postiosoite PL 1744

70101 Kuopio

Vaihde 029 56 42500

ita-suomi.hao@oikeus.fi

Valituskirjelmän voi toimittaa henkilökohtaisesti tai asiamiehen tai lähetin välityksellä taikka lähettäjän omalla vastuulla postitse tai sähköisesti. Valituskirjelmän tulee olla valitusviranomaisella viimeistään valitusajan viimeisenä päivänä ennen viraston aukioloajan päättymistä. Valituksen voi tehdä myös hallinto- ja erityistuomioistuinten asiointipalvelussa osoitteessa <https://asiointi.oikeus.fi/hallintotuomioistuimet/>.

Tämä asiakirja ESAELY/249/2022 on hyväksytty sähköisesti / Detta dokument ESAELY/249/2022 har godkänts elektroniskt

Esittelijä Heikkinen Markku T 06.05.2024 10:14

Ratkaisija Puhakainen Lauri 06.05.2024 10:18