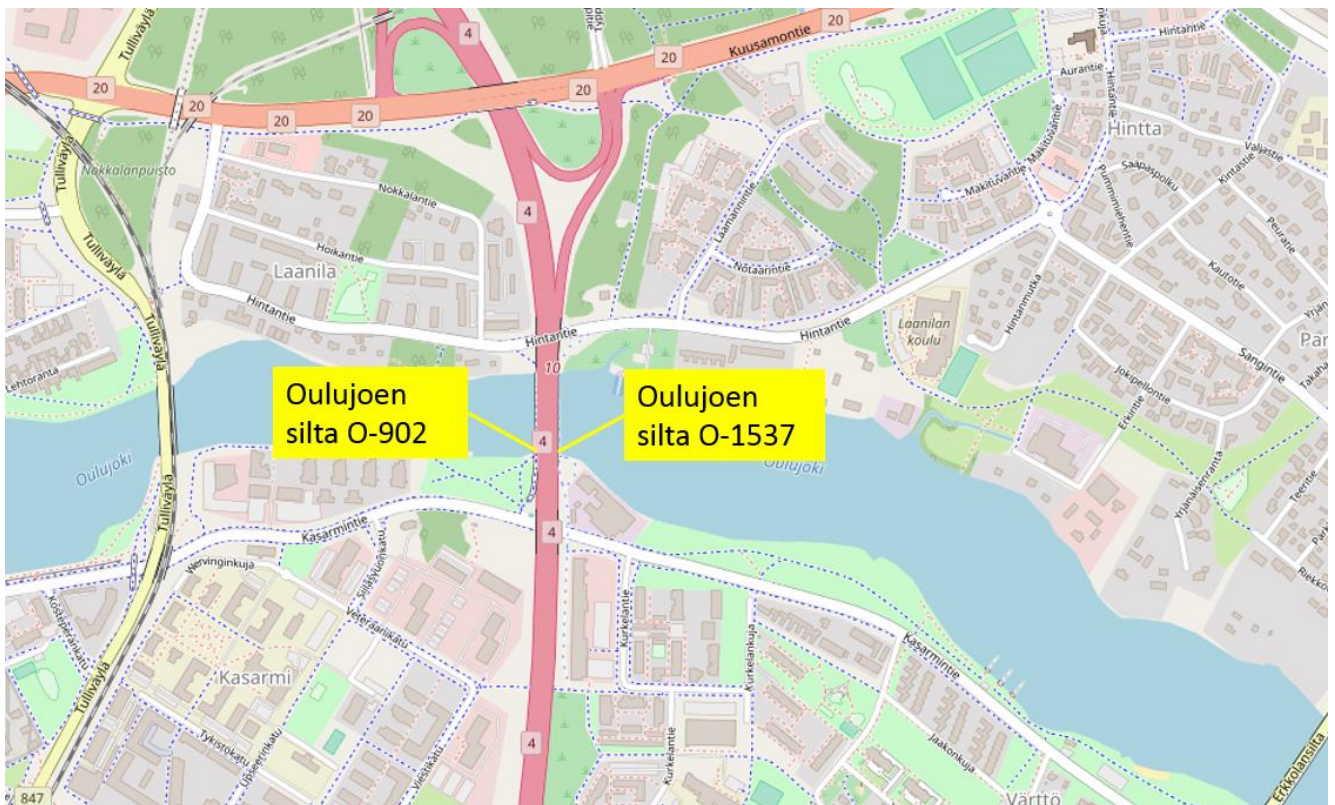


Oulussa painorajoituksia Pohjantiellä (Vt 4)

Pohjois-Pohjanmaan ELY-keskus asettaa Oulujoen ylittävälle silloille (Oulujoen silta O-902, Oulujoen silta O-1537) painorajoitukset Pohjantiellä (vt 4). Rajoitukset astuvat voimaan välittömästi painorajoitusmerkkien asettamisen jälkeen. Siltojen kiertämiseksi ovat kiertotiet jaettuina maksimissaan 4,4 metriä ja 5,0 metriä korkeille reitistö lupapäätöksille seuraavilla sivuilla.

Tämä tiedote korvaa vastaavan reitistö lupapäätöksen reittimuutoksena edellä mainittujen siltojen kiertämiseksi. Tiedote tulee liittää voimassaolevaan reitistö lupapäätökseen. Ylimmassa voimassaolevien reitistö lupapäätösten kohdalla täytyy lupa kiertotielle hakea erikseen Pirkanmaan ELY-keskukselta.

Asetettavat painorajoitukset ovat kaistakohtaiset ja samalla suurin sallittu kokonaisuus tulee olemaan 76 tonnia.



23.1.2018

Kiertoreitti on käytettävissä kaikilla maksimissaan 4,4 metriä korkeilla reitistö lupapäätöksillä molempiin suuntiin välillä:

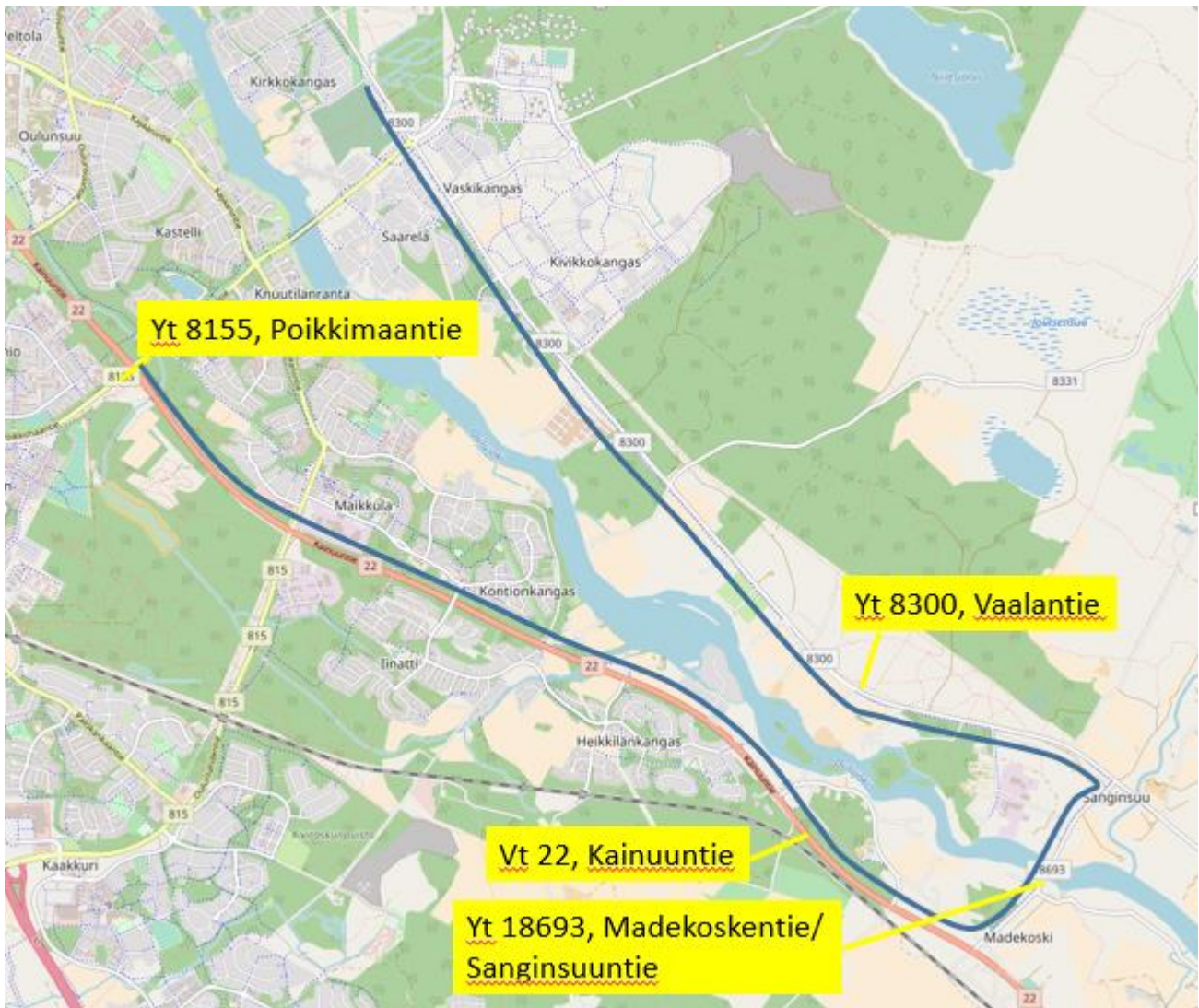
... Vt 4 – Eritasoliittymä, Oulu, LINTULA (7) – Yt 8155 – Oulu: Poikkimaantie –
Yt 8300 - Tasoliittymä, Oulu, HINTTA – Vt 20 - Eritasoliittymä, Oulu, LAANILA (10) - Vt 4...



23.1.2018

Edelliseen reittiin liittyvä vaihtoehtoinen reitinosi käytettävissä kaikilla maksimissaan 4,4 metriä korkeilla reitistölopapääöksillä molempiin suuntiin välillä:

...Yt 8155 - Tasoliittymä, Oulu, LÄMSÄNJÄRVI - Vt 22 - Tasoliittymä, Oulu, MADEKOSKI - Yt 18693 (Madedoskentie\Sanginsuuntie) - Tasoliittymä, Oulu, SANGINSUU - Yt 8300 - Tasoliittymä, Oulu, HINTTA...



23.1.2018

Kiertoreitti on käytettävissä 5,0 metriä korkeilla reitistö lupapäätöksillä **etelä-pohjoissuunnassa** seuraavasti:

... Vt 4 – Eritasoliittymä, Oulu, LINTULA (7) – Yt 8155 – Oulu: Poikkimaantie – Yt 8300 - Tasoliittymä, Oulu, HINTTA – Vt 20...



23.1.2018

Kiertoreitti on käytettävissä 5,0 metriä korkeilla reitistö lupapäätöksillä **pohjois-eteläsuunnassa** seuraavasti:

...Vt 20 - Tasoliittymä, Oulu, HINTTA - Yt 8300 - Oulu: Poikkimaantie - Kajaanintie - Ratakatu - Kainuuntie - Vt 4...

tai : ...Yt 8300 - Oulu: Koivumaantie - Sangintie - Parkkisenkankaantie - Erkkolan silta *** **Leveysrajoitus n. 5,50 m** *** - Erkkolan silta - Oulunsuuntie - Kajaanintie...

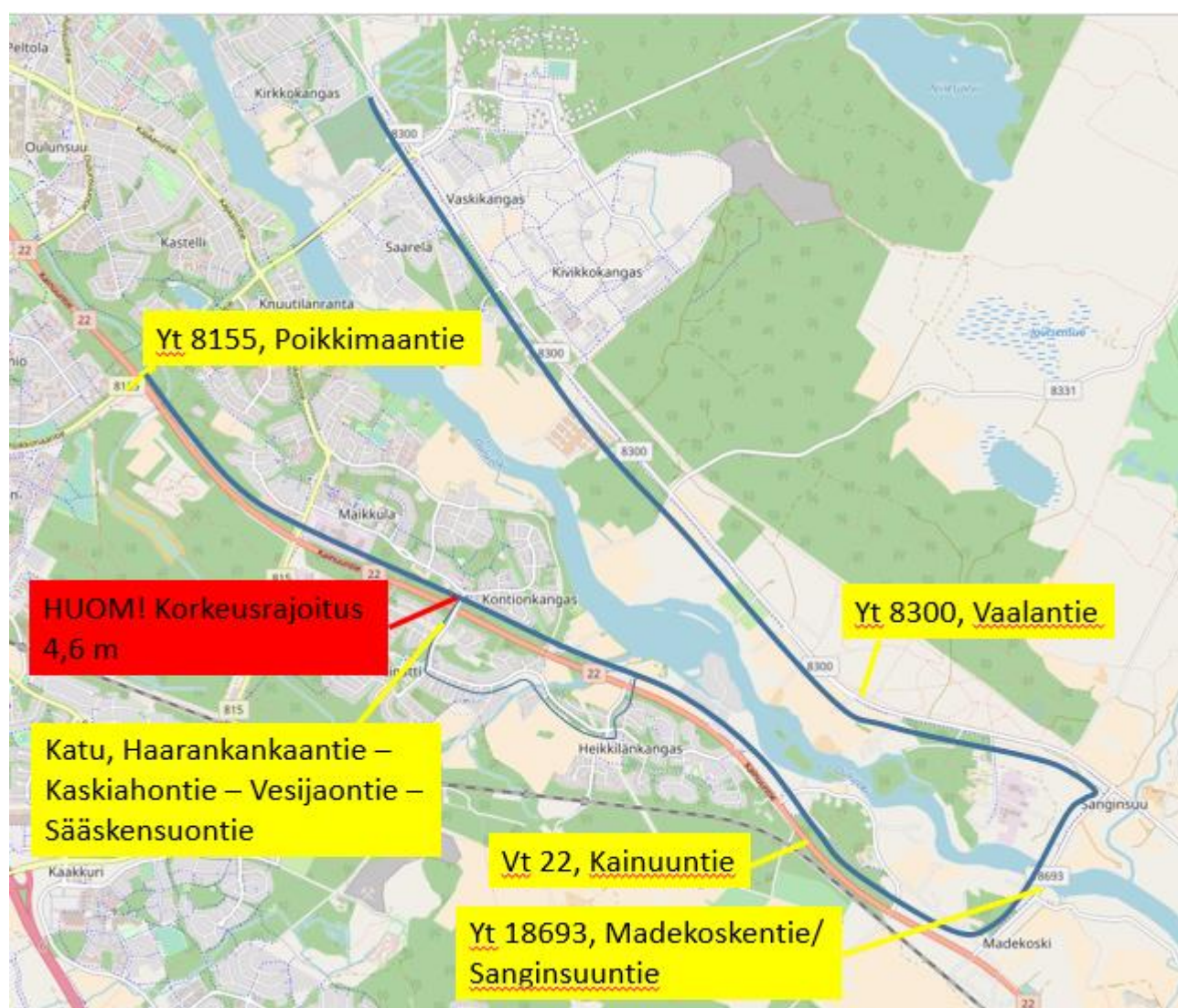


23.1.2018

Edelliseen reittiin liittyvä vaihtoehtoinen reitinosi käytettävissä kaikilla 5,0 metriä korkeilla reitistöluopapäätoksillä molempiin suuntiin välillä:

...Yt 8155 - Tasoliittymä, Oulu, LÄMSÄNJÄRVI - Vt 22 - Eritasoliittymä, Oulu, HAARANKANGAS (korkeusrajoitus 4,6 m *) - Tasoliittymä, Oulu, MADEKOSKI - Yt 18693 (Madedoskentie\Sanginsuuntie) - Tasoliittymä, Oulu, SANGINSUU - Yt 8300 - Tasoliittymä, Oulu, HINTTA...

*) Eritasoliittymä, Oulu, HAARANKANGAS (**HUOM!** pohjois-eteläsuunnassa: tarvittaessa rampia alas vasten liikennettä *** liikenteenohjaaja tai poliisi ***) - Oulu: Haarankankaantie - Kaskiahontie - Vesijaontie - Sääskenauontie - Vt 22...



Lisätietoja:

puhelin 0295 020 600 / Pirkanmaan ELY-keskus /Liikenteen asiakaspalvelukeskus