

Tenojoen vesistön kalastussääntö

1 luku

Yleiset säännökset

1 §

Soveltamisalue

Tämä kalastussääntö on olennainen osa Suomen ja Norjan välistä sopimusta kalastuksesta Tenojoen vesistössä.

Kalastussäännön määräyksiä sovelletaan sopimuksen 2 artiklan 1 kohdassa tarkoitettulla rajajokiosuudella. Biologisten vaikutusten torjuntaa koskevaa 6 lukua sovelletaan Tenojoen vesistön koko valuma-alueella.

2 §

Rajajokiosuuden kalastajaryhmät

Suomessa kalastusluvan ostamiseen oikeutetut jaetaan seuraaviin ryhmiin:

- 1) Tenojoen vesistön jokilaaksoissa vakinaisesti asuva kalastuslain (379/2015) 4 §:n 1 momentin 10 kohdassa tarkoitettu kalastusoikeuden haltija;
- 2) muualla kuin Tenojoen vesistön jokilaaksoissa vakinaisesti asuva kalastuslain 4 §:n 1 momentin 10 kohdassa tarkoitettu kalastusoikeuden haltija;
- 3) Tenojoen vesistön jokilaaksoissa vakinaisesti asuva henkilö;
- 4) muualla kuin Tenojoen vesistön jokilaaksoissa vakinaisesti asuva henkilö, joka ei ole kalastuslain 4 §:n 1 momentin 10 kohdassa tarkoitettu kalastusoikeuden haltija.

Norjassa kalastusluvan ostamiseen oikeutetut jaetaan seuraaviin ryhmiin:

- 1) Tenojoen vesistön kalastusoikeuksista annetun lain (*Tenolain*) 4 §:ssä tarkoitettu, kaikilla pyydyksillä kalastamaan oikeutettu kalastusoikeuden haltija;
- 2) Tenojoen vesistön kalastusoikeuksista annetun lain 5 §:ssä tarkoitettu, vavalla ja käsisiimalla kalastamaan oikeutettu kalastusoikeuden haltija;
- 3) muualla kuin Tenojoen vesistön jokilaaksoissa vakinaisesti asuva henkilö, joka ei ole Tenojoen vesistön kalastusoikeuksista annetun lain mukainen kalastusoikeuden haltija.

2 Luku

Kalastonhoitomaksut ja kalastusluvut

3 §

Kalastonhoitomaksu

Kalastettaessa rajajokiosuudella sovelletaan kalastonhoitomaksuvelvollisuuteen sen osapuolen lainsäädäntöä, jonka alueelta kalastuslupa lunastetaan.

4 §

Kalastuslupaluokat

Sopimuksen 10 artiklassa tarkoitettujen rajajokiosuudella kalastamiseen tarvittavat kalastusluvut jaotellaan seuraavasti:

- 1) *Yleinen paikkakuntalaislupa* oikeuttaa kalastukseen kaikilla tässä säännössä sallituilla pyyntimuodoilla jäljempänä säädetyin rajoituksin sekä kalastusoikeuden kansallisesti määräytyvän laajuuden rajoissa. Yleisen paikkakuntalaisluvan ostamiseen ovat oikeutettuja Suomessa edellä 2 §:n 1 momentin 1 kohdassa tarkoitettujen kalastusoikeuden haltijat sekä Norjassa 2 §:n 2 momentin 1

kohdassa tarkoitettujen kalastusoikeuden haltijat. Yleinen paikkakuntalaislupa on voimassa kalastuskauden.

2) *Paikkakuntalaisen vapakalastuslupa* oikeuttaa kalastukseen vavalla ja vieheellä rannalta sekä veneestä jäljempänä säädetyin rajoituksin. Paikkakuntalaisen vapakalastusluvun ostamiseen ovat oikeutettuja Suomessa 2 §:n 1 momentin 3 kohdassa tarkoitettujen henkilöiden sekä Norjassa 2 §:n 2 momentin 2 kohdassa tarkoitettujen kalastusoikeuden haltijain. Paikkakuntalaisen vapakalastuslupa on voimassa kalastuskauden.

3) *Venekalastuslupa* oikeuttaa kalastukseen vavalla ja vieheellä veneestä jäljempänä säädetyin ehdoin ja rajoituksin.

4) *Rantakalastuslupa* oikeuttaa kalastukseen vavalla ja vieheellä rannalta jäljempänä säädetyin ehdoin ja rajoituksin.

5 §

Kalastuslupien jako eri vyöhykkeisiin

Venekalastuslupien enimmäismäärä kalastuskauden kohden on 11 000 kalastusvuorokautta, joka jaetaan puoliksi Suomen ja Norjan välillä. Venekalastuslupien määrä jaetaan rajajokiosuuden kalastusvyöhykkeille seuraavasti:

Jakso	Nuorgam	Vetsikko	Utsjoki	Outakoski ja Inarijoki	Yhteensä
10.6.–16.6.	47	125	136	78	386
17.6.–23.6.	33	220	244	141	638
24.6.–30.6.	103	427	468	347	1 345
1.7.–7.7.	170	651	699	492	2 012
8.7.–14.7.	152	532	587	353	1 624
15.7.–21.7.	127	470	406	316	1 319
22.7.–28.7.	141	499	351	220	1 211
29.7.–4.8.	119	561	365	263	1 308
5.8.–10.8.	88	505	320	244	1 157
Yhteensä	980	3 990	3 576	2 454	11 000

Rantakalastuslupien enimmäismäärä kalastuskauden kohden on 11 000 kalastusvuorokautta, joka jaetaan puoliksi Suomen ja Norjan välillä. Rantakalastuslupien määrä jaetaan rajajokiosuuden kalastusvyöhykkeille seuraavasti:

Jakso	Nuorgam	Vetsikko	Utsjoki	Outakoski pääuoma	Inarijoki	Yhteensä
10.6.–16.6.	379	81	96	149	21	726
17.6.–23.6.	468	104	149	307	23	1 051
24.6.–30.6.	608	158	253	623	56	1 698
1.7.–7.7.	577	255	259	698	63	1 852
8.7.–14.7.	426	182	204	689	86	1 587
15.7.–21.7.	377	175	177	564	90	1 383
22.7.–28.7.	350	123	129	401	116	1 119
29.7.–4.8.	246	79	111	375	121	932
5.8.–10.8.	96	71	81	308	96	652
Yhteensä	3 527	1 228	1 459	4 114	672	11 000

Kalastusvyöhykkeiden rajat on merkitty kalastussäännön karttaliitteeseen 1. Vyöhykkeet on merkittävä myös maastoon.

Suomessa myytävistä vuorokausiluvista enintään kolmasosan suuruinen kiintiö voidaan varata edellä 2 §:n 1 momentin 2 kohdassa tarkoitetuille, muualla kuin Tenon vesistön jokilaaksoissa asuville kalastusoikeuden haltijoille. Kiintiö jaetaan tasan rantakalastusluville ja venekalastusluville.

3 luku

Pyyntivälineet, kalastuskausi ja kalastusajat

6 §

Sallitut pyyntivälineet

Lohen, meritaimenen ja merinieriän kalastuksessa sallittuja pyyntivälineitä ovat:

- 1) potkupato (joddu) ja mertapato (meardi);
- 2) seisova verkko;
- 3) kulkutusverkko;
- 4) vapa ja viehe.

Muiden kuin 1 momentissa tarkoitettujen kalalajien kalastuksessa sallittuja pyyntivälineitä ovat:

- 1) seisova verkko;
- 2) vapa ja viehe;
- 3) katiska;
- 4) madekoukku jäältä kalastettaessa;
- 5) nuotta Inarijoen järvilaajentumissa Matinkönkään yläpuolella.

Muut kuin edellä 1 ja 2 momentissa mainitut pyydykset ja kalastustavat, mukaan lukien harrilauta, ovat kiellettyjä.

Oikeus käyttää edellä 1 ja 2 momentissa tarkoitettuja pyydyksiä on 4 §:n 1 kohdassa tarkoitettun yleisen paikkakuntalaisluvan haltijoilla. Muut kalastajat saavat käyttää ainoastaan vapaa ja viehettä.

7 §

Yleinen viikkorauhoitus

Kalastuskauden aikana kaikki kalastus on kielletty sunnuntaista kello 19 (18) maanantaihin kello 19 (18), lukuun ottamatta muiden kalalajien kuin lohen, meritaimenen tai merinieriän kalastusta järvissä 200 metriä kauempana joen niskasta tai suulta.

8 §

Vapakalastuskausi

Kalastus vavalla ja vieheellä (*vapakalastus*) on sallittu 4 §:n 1 ja 2 kohdassa tarkoitetuilla kalastusluvilla kalastaville Tenojokilaaksossa vakinaisesti asuville henkilöille kesäkuun 1 päivästä elokuun 20 päivään.

Vapakalastus on sallittu 4 §:n 3 ja 4 kohdassa tarkoitettun kalastusluvan omaaville henkilöille kesäkuun 10 päivästä elokuun 10 päivään.

Edellä 2 §:n 1 momentin 2 kohdassa tarkoitettu henkilö, jolla on 5 §:n 4 momentissa tarkoitettuun kiintiöön kuuluva kalastuslupa, saa kalastaa vavalla kesäkuun 1 päivästä elokuun 10 päivään. Kesäkuun 1 ja 9 päivän välisenä aikana tarvittava kalastuslupa voidaan lunastaa 5 §:n taulukon mukaan ensimmäiselle ajanjaksolle varatusta lupamäärästä.

9 §

Vene- ja rantakalastusluvut

Vene- ja rantakalastuslupa on henkilökohtainen.

Rantakalastuslupa oikeuttaa käyttämään yhtä vapaa. Lupa on voimassa erikseen nimetyllä kalastusvyöhykkeellä siinä valtiossa, josta lupa on ostettu. Lupa on voimassa kalastusvuorokauden, joka alkaa kello 23 (22) ja päättyy seuraavana päivänä kello 16 (15). Rantakalastuslupa, joka kuuluu 2 §:n 1 momentin 2 kohdassa tarkoitetuille henkilöille 5 §:n 4 momentissa varattuun kiintiöön, on voimassa kalastusvuorokauden, joka alkaa kello 23 (22) ja päättyy seuraavana päivänä kello 23 (22).

Venekalastuslupa oikeuttaa käyttämään veneessä samanaikaisesti enintään kolmea vapaa, joissa kussakin saa olla yksi viehe tai perho. Lupa on voimassa molemmissa valtioissa erikseen nimetyllä kalastusvyöhykkeellä. Lupa on voimassa kalastusvuorokauden, joka alkaa kello 19 (18) ja päättyy seuraavana päivänä kello 19 (18).

Kalastettaessa veneestä kello 19 (18) ja 07 (06) välisenä aikana on veneessä oltava Tenojoen jokilaaksossa vakinaisesti asuva soutaja (*paikallinen soutaja*). Poikkeuksena tästä säännöstä ovat 2 §:n 1 momentin 2 kohdassa tarkoitetuille henkilöille 5 §:n 4 momentin nojalla kiintiöidyn venekalastusluvan lunastaneet. Veneessä on aina oltava paikallinen soutaja Alaköngään alueella Boratbocán ja Bildanguoikan välillä.

10 §

Sallitut syötit kalastettaessa vene- tai rantakalastusluvalla

Venekalastuslupa oikeuttaa kalastamaan yhdellä vieheellä tai perholla.

Rantakalastuslupa oikeuttaa kalastamaan perholla ilman kohoa tai heittopainoa. Seuraavilla alueilla saa kalastaa myös koholla tai heittopainolla varustetulla perholla ja uistimella:

- 1) Alaköngäs, Yläköngäs ja Matinköngäs maastossa olevien kylttien mukaisesti;
- 2) Inarijoki Matinköngäältä ylöspäin ja koko Kietsimäjoki.

Alle 16-vuotiaalle lunastettu rantakalastuslupa oikeuttaa kalastamaan perholla ja koholla.

11 §

Vapakalastuksen syöttiä ja koukkupyödyksiä koskevat yleiset säännökset

Syöttinä ei saa käyttää katkarapua, kalaa tai matoa.

Koukkupyödyistä ei saa tahallisesti käyttää siten ja sellaisissa tilanteissa, että se tarttuu kalaan suun ulkopuolelta. Varrellisen nostokoukun, kalakirveen ja haavin käyttäminen on kuitenkin sallittu apuvälineenä pyödykseen tarttuneen kalan nostamiseksi veneeseen tai rannalle.

Madekoukun käyttö on sallittu ainoastaan mateenpyynnissä jäältä. Poiketen edellä 1 momentissa säädetystä, Tenojoen vesistöstä peräisin olevan kuolleen syöttikalan käyttö on sallittu madekoukulla kalastettaessa.

12 §

Kielletyt vapakalastusalueet

Vapakalastus on kielletty:

- 1) patojohteitten sisäpuolella ja lähempänä kuin 50 metriä padon alapuolella taikka 10 metriä sen sivulla;
- 2) 10 metriä lähempänä seisovaa verkkoa;
- 3) sillalta;
- 4) veneestä ja rannalta 200 metriä lähempänä sivujoen lähintä rantaa niiden sivujokien suulla, joihin lohi nousee. Akujoella, Laksjoella ja Levajoella raja on 300 metriä.

13 §

Kulutusverkon kalastusaika

Kalastus kulutusverkolla on sallittu kesäkuun 1 päivästä kesäkuun 15 päivään. Kalastuskauden aikana kalastus kulutusverkolla on sallittu maanantaista kello 19 (18) keskiviikkoon kello 19 (18).

14 §

Seisovan verkon kalastusaika

Kalastus seisovalla verkolla on sallittu kesäkuun 1 päivästä heinäkuun 31 päivään. Inarijoella kalastuskausilla 2013–2015 kalastaneiden jokivarressa asuvien kalastuskausi kestää elokuun 12 päivään.

Kalastuskaudella kesäkuun 1 ja heinäkuun 15 päivän välisenä aikana sekä elokuun 1 ja 12 päivän välisenä aikana kalastus seisovalla verkolla on sallittu maanantaista kello 19 (18) keskiviikkoon kello 19 (18).

Kalastuskaudella heinäkuun 16 ja 31 päivän välisenä aikana kalastus seisovalla verkolla on sallittu maanantaista kello 19 (18) torstaihin kello 19 (18).

15 §

Patokalastuksen kalastusaika

Patokalastus on sallittu kesäkuun 1 päivästä heinäkuun 31 päivään. Kesäkuun 1 päivästä kesäkuun 15 päivään on kalastus sallittu maanantaista kello 19 (18) keskiviikkoon kello 19 (18). Kesäkuun 16 päivästä heinäkuun 31 päivään on kalastus sallittu maanantaista kello 19 (18) torstaihin kello 19 (18).

Poikkipadon (doares), johteen (cuollo) ja apujohteen (vuojahat) verkkojen on oltava veden yläpuolelle nostettuina tai maalla kalastuksen ollessa kiellettyä. Kaikki muut pyydyksien kudotut osat, padon koukkuverkot (joddu) ja merrat (meardi) mukaan luettuina, on pidettävä maalla.

16 §

Kudottujen pyydysten käytön määrällinen rajoitus

Lohta, meritaimenta tai merinieriää kalastettaessa kulkutusverkolla, seisovalla verkolla tai padolla, voidaan käyttää samanaikaisesti ainoastaan yhtä pyydystä kyseiseen kalastukseen oikeutettua sellaisen kalastusoikeuden omistavaa kiinteistöä kohti Suomessa ja kalastusoikeuden haltijaa kohti Norjassa.

17 §

Muiden lajien kalastusaika

Muiden kalalajien kuin lohen, meritaimenen tai merinieriän verkkokalastus on sallittu toukokuun 20 päivästä kesäkuun 10 päivään. Inarijoella ja Kietsimäjoella kalastus on sallittu toukokuun 20 päivästä elokuun 20 päivään.

18 §

Venekalastus

Kalastus ja kalastusvälineiden laskeminen veneestä moottorin käydessä sekä virtaan paikoilleen ankkuroidusta veneestä on kielletty.

19 §

Laiton menettely

Kaikenlainen toiminta, jonka tavoitteena on ainoastaan säilyttää kalaa tai estää kalan vapaa liikkuminen, on kielletty.

4 Luku

Pyyntivälineitä koskevat tekniset säännökset

20 §

Pyydysten merkintä

Pyyntiin asetetut seisovat verkot ja padot on merkittävä siten, että ne ovat selvästi muiden vesistöissä liikkuvien havaittavissa. Pyydykset on merkittävä vähintään 15 senttimetriä veden pinnan yläpuolelle ulottuvalla koholla taikka vähintään 40 senttimetriä vedenpinnan yläpuolelle ulottuvaan lippusalkoon kiinnitetyllä lipulla, jonka lyhyimmän sivun pituus on vähintään 15 senttimetriä.

Pyydyksiin on merkittävä pyydyksen asettajan nimi ja yhteystiedot sekä sen kiinteistön nimi, jolle kalastusoikeus kuuluu. Seisovaan verkkoon merkki kiinnitetään pyydyksen päässä olevaan helposti näkyvään kellukkeeseen. Padossa merkki kiinnitetään poikkipadon (doaris) uloimpaan vaajaan tai pukkiin kiinnitettyyn kilpeen tai kellukkeeseen.

21 §

Solmuväli ja langan laatu

Lohta, meritaimenta tai merinieriää pyydetessä seisovan verkon, kulkutusverkon sekä padon koukkuverkon pienin sallittu solmuväli on 58 millimetriä solmun keskipisteestä seuraavan solmun keskipisteeseen määssä pyydyksessä mitattuna.

Edellä 1 momentissa tarkoitetuissa verkoissa saa käyttää vain hampusta, puuvillasta, nailonsidoslangasta tai kierretystä nailonista (nailon, perlon, teryleeni) tehtyä lankaa. Läpinäkyvää materiaalia, kuten yksisäikeistä nailonlankaa, ei saa käyttää.

Metallilangan, metalliköyden tai vastaavan materiaalin käyttö pyydyksissä on kielletty.

22 §

Pato

Padossa tulee olla sillä tavalla rakennettu poikkipato (doares), tarvittava johde (čuollo) ja apujohde (vuojahat), että nämä pyydyksen osat eivät pyydä kalaa. Poikkipadossa ja apujohteessa käytettävien puupukkien ja tolppien väli saa olla enintään 3 metriä.

Poikkipadossa, johteessa ja apujohteessa saa sen lisäksi käyttää vain risuja, verkkoa taikka risu- tai verkkoritilää. Käytettäessä johteissa verkkoa tulee verkon solmuvälin olla joko enintään 40 millimetriä tai vähintään 150 millimetriä. Verkossa ei saa käyttää läpinäkyvää materiaalia, kuten yksisäikeistä nailonlankaa.

Padon pyytävän osan tulee olla koukkuverkko (joddu) taikka merta (meardi). Samassa padossa saa käyttää korkeintaan kolmea koukkuverkkoa ja/tai merta. Koukkuverkko tulee asettaa terävänä kiilana, joka saa olla korkeintaan 25 metriä pitkä. Koukkuverkon pituus mitataan pisimmältä sivulta.

Koukkuverkkoon liittyvänä saa käyttää yhtä enintään 15 metriä pitkä apujohdetta ja yhtä johdetta kuvan 1 mukaisesti. Apujohteen ja johteen tehtävänä on ohjata lohi pyydystävään koukkuverkkoon.

Koukkuverkon nro 1 tulee olla kiinnitettynä uloimpaan pussitolppaan kuvan 1 mukaisesti.

Koukkuverkon nro 2 ja 3 tulee olla kiinnitettynä:

- A) - koukkuverkon kärkeen (kuva 2, koukkuverkko 3)
- B) - apujohteeseen (kuva 2, koukkuverkko 2)
- C) - johteeseen (kuva 1, koukkuverkko 2) tai
- D) - poikkipatoon (kuva 1, koukkuverkko 3).

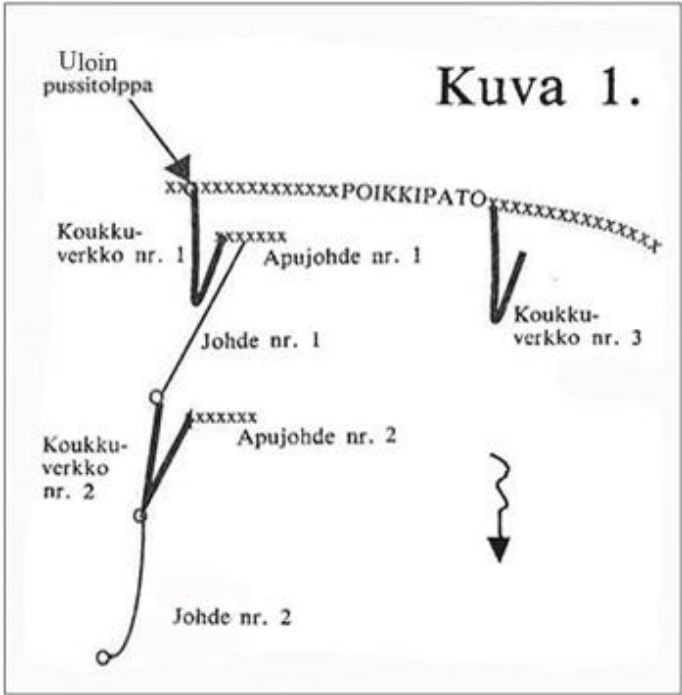
Johteen tulee olla jokaisen koukkuverkon/merran alla kiinnitettynä:

- A) - koukkuverkkoon (kuva 1, johde 2) tai
- B) - apujohteeseen (kuva 1, johde 1).

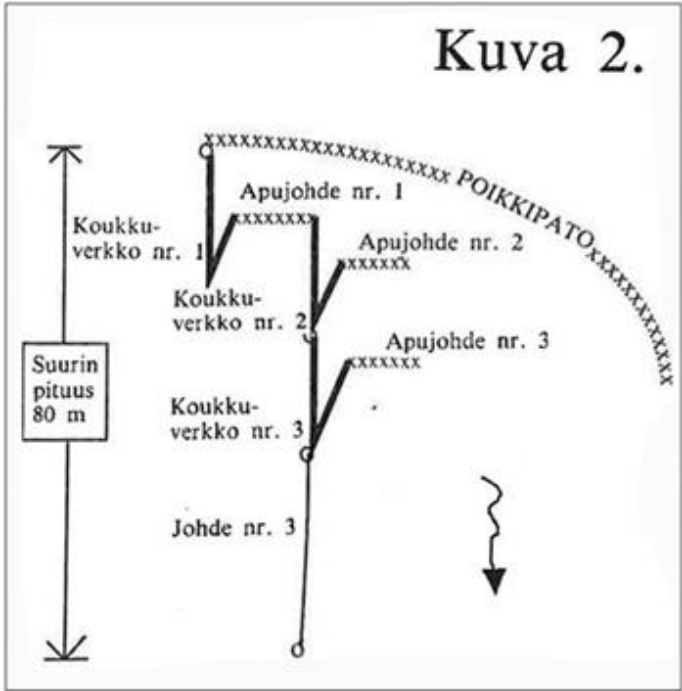
Johteen saa kiinnittää vain uloimpaan koukkuverkkoon, jos poikkipadossa on useampia koukkuverkkoja rinnakkain (kuva 1, koukkuverkot nro 1 ja 3).

Koukkuverkon ja johteen yhteispituus saa olla enintään 80 metriä mitattuna uloimmasta pussitolpasta alavirtaan (kuva 2).

Kuva 1.



Kuva 2.



23 §

Lohen, meritaimenen ja merinieriän pyyntiin tarkoitettu seisova verkko

Lohen, meritaimenen tai merinieriän pyyntiin tarkoitettu seisova verkko on suoraksi asetettu yksinkertainen verkko, jossa on kelluke kummassakin päässä. Verkkoa ei saa kiinnittää tolilla tai muilla kiinnikkeillä muista kohdista kuin verkon päistä. Kiinnike saa koostua vain yksittäisestä painosta tai yksittäisestä salosta. Seisovaa verkkoa ei saa asettaa koukun muotoon.

Lohen, meritaimenen tai merinieriän pyyntiin tarkoitettu seisova verkko saa olla enintään 30 metriä pitkä. Kahta tai useampaa verkkoa ei saa kytkeä yhteen, mikäli niiden yhteenlaskettu pituus on yli 30 metriä.

Seisovalla verkolla kalastettaessa ei saa käyttää keinotekoista virransuojusta tai johdeverkkoa.

24 §

Kulutusverkko

Kulutusverkko on yksinkertainen suora verkko ilman pussia. Kulutusverkko saa olla enintään 45 metriä pitkä. Kulutettaessa tulee kahden kulutusverkon välisen etäisyyden olla vähintään 200 metriä.

Kulutusta saa yhteen menoon harjoittaa enintään 500 metrin matkan. Kulutettaessa saa käyttää vain yhtä venettä.

25 §

Muun kalan pyynti verkkopyydyksillä

Muun kalan kuin lohen, meritaimenen ja merinieriän kalastuksessa käytettävä seisova verkko saa olla enintään 2 metriä korkea pohjaverkko, joka koostuu yksiliinaisesta hapaasta ilman pussia (riimua) ja joka on valmistettu yksisäikeisestä nailonlangasta (monofiililanka), jonka vahvuus saa olla enintään 0,17 millimetriä.

Seisovalla verkolla kalastettaessa ei saa käyttää keinotekoista virransuojusta tai johdeverkkoa.

Seisovan verkon ja nuotan solmuvälin on oltava vähintään 29 millimetriä ja enintään 35 millimetriä solmun keskipisteestä seuraavan solmun keskipisteeseen määssä pyydyksessä mitattuna. Nuotassa saa käyttää ainoastaan hampusta, puuvillasta, nailonsidoslangasta tai kierretystä nailonista tehtyä lankaa.

Nuottaa ei saa käyttää 200 metriä lähempänä joen niskaa, suuta, koskea tai nivaa.

26 §

Syväväylä ja pyydysten väliset etäisyydet

Padon tai seisovan verkon mikään osa ei saa ulottua pää- tai sivu-uoman syväväylän yli. Pyydysten uloin osa ei miltään kohdalta saa ulottua 10 metriä lähemmäksi vastakkaista rantaa. Vastakkaisella rannalla tarkoitetaan myös uomassa sijaitsevia saaria, luotoja ja kareja, joiden väliin tulee omia uomia.

Padot eivät miltään osin saa olla 120 metriä lähempänä toisiaan.

Seisova verkko ja pato tai kaksi seisovaa verkkoa eivät saa miltään osin olla 60 metriä lähempänä toisiaan.

27 §

Verkkokalastuskieltoalueet

Sellaisen sivujoen kohdalla, johon lohi nousee, ei pääjoessa sivujoen puolella syväväylään saa asettaa seisovaa verkkoa, kulutusverkkoa tai patoa sivujoen alapuolella 200 metriä lähemmäksi sivujoen ja pääjoen välistä rajaa.

Karttaliitteeseen 2 merkityillä Alakönkään ja Yläkönkään alueilla on kalastus verkoilla tai padolla sallittu ainoastaan niille kalastajille, jotka ovat kalastaneet kyseisillä alueilla kalastuskausien 2013–2015 aikana.

28 §

Pyydysten nostaminen pois vedestä

Pyädys on poistettava pyynnistä heti kyseisen pyädksen kalastuskauden päätyttyä. Pyädysten merkintään ja asettamiseen käytettävät välineet on nostettava vedestä kahden viikon kuluessa kalastuskauden päättymisestä.

5 Luku

Saalista koskevat säännökset

29 §

Vähimmäismitat ja kalan vapauttaminen

Lohi, meritaimen ja merinieriä, joka on alle 30 senttimetriä, on laskettava takaisin veteen.

Kalan pituus mitataan yläleuan etupään kärjestä pyrstöevän kärkeen.

Talvikon ja vähimmäismittaa pienemmän kalan pyytäminen on kielletty.

Kala on aina laskettava takaisin veteen, jos se on saatu:

- 1) sallitun kalastusajan ulkopuolella;
- 2) kielletyllä kalastusvälineellä tai -tavalla.

30 §

Saalisilmoitus rekisteriin

Kalastajalla on velvollisuus pitää saalispäiväkirjaa (sähköisessä muodossa tai paperilla) ja ilmoittaa Tenojoen sähköiseen saalisrekisteriin jokaista pyädettyä lohta, meritaimenta, merinieriää, kyttyrälohta ja kirjolohta koskevat seuraavat tiedot:

- 1) vyöhyke, jolla on kalastettu;
- 2) kalastuspäivämäärä;
- 3) saaliin sukupuoli, paino ja pituus;
- 4) vapautettujen kalojen lukumäärä;
- 5) pyäntiväline (vapa/viehe kulutusverkko, seisova verkko, pato).

Vapautetun kalan sukupuolta, painoa ja pituutta ei tarvitse ilmoittaa.

Saaliitta jääneen on ilmoitettava kohtien 1, 2 ja 5 tiedot.

Saalisilmoitus on annettava kalastusta seuraavaan maanantaihin mennessä.

Kalastajan on ilmoitettava kaikki lohi-, meritaimen- ja merinieriäsaaliinsa ennen kuin hän voi ostaa uuden kalastusluvan.

Muiden kalalajien saalis voidaan ilmoittaa samanaikaisesti ilmoitettaessa lohi-, meritaimen-, ja merinieriäsaaliit tai kalastuskauden päätyttyä. Ilmoitukseen tulee sisältyä kunkin pyädetyn lajin kokonaispaino eri lajeihin eriteltynä.

6 Luku

Biologisten vaikutusten torjunta

31 §

Vieraslajit

Saaliiksi jääneet kyttyrälohet, kirjolohet ja mahdolliset muut vieraslajit on välittömästi otettava hengiltä.

32 §

Syöttikalojen käyttö ja kalojen perkaus

Syöttikalojen tuominen muilta vesistöalueilta Tenojoen vesistöön on kielletty.

Syöttikalojen käyttäminen vapakalastuksessa on kielletty Tenojoen vesistön valuma-alueella.

Muista vesistöistä pyädystettyjä kaloja ei saa puhdistaa vesistön valuma-alueella luonnonvesien välittömässä läheisyydessä.

33 §

Kalastusvälineiden ja veneiden kuivaus ja desinfiointi

Muissa vesistöissä käytettyjen kalastusvälineiden, muiden varusteiden kuten myös veneiden ja muiden kulkuvälineiden on oltava kuivia tai desinfioituja ennen kuin niitä saa käyttää valuma-alueella.

Kumpikin maa voi antaa tarkempia säännöksiä kalastusvälineiden ja veneiden desinfioinnista.

7 Luku

Ennalta sovitut toimenpiteet

34 §

Ennalta sovittujen toimenpiteiden käytön edellytykset

Viikoittaisia kalastusaikoja, joista säädetään tämän kalastussäännön 8, 13, 14 ja 15 §:ssä, lyhennetään yhdellä vuorokaudella osassa aluetta tai koko rajajokiosuudella, jos lohikantojen tilassa todetaan seuraavia poikkeamia sopimuksen 4 artiklassa tarkoitetusta Tenon vesistön lohikantojen hoitosuunnitelmasta:

1) Hoitotavoitteen saavuttaneen lohikannan kalakuolleisuus on edellytettyä kestäväää kalakuolleisuuden tasoa huomattavasti korkeampi.

2) Elpymässä olevan lohikannan kalakuolleisuus on kyseiselle kannalle elvytysuunnitelmassa asetettua huomattavasti korkeampi.

Ennalta sovitut toimenpiteet toteutetaan seuraavien kantakohtaisten kynnyсарvojen ylittyessä:

1) Kannan todettu kalakuolleisuus on yli 5 prosenttia edellytettyä tasoa korkeampi.

2) Kannan todettu kalakuolleisuus on yli 10 prosenttia edellytettyä tasoa korkeampi.

Kalastusta vähennetään edelleen sopimuksen artiklojen 6 ja 7 mukaisesti kannan kalakuolleisuuden ollessa yli 20 prosenttia edellytettyä tasoa korkeampi tai jos muut seikat edellyttävät toimenpiteitä.

Kalastuksen säätelyssä voidaan kalakantojen tilan sen mahdollistaessa toteuttaa lievempiä määräyksiä sopimuksen 6 ja 7 artiklojen mukaisesti.

Ennalta sovittujen toimenpiteiden käytön edellytysten olemassaoloa arvioidaan sopimuksen 5 artiklan 3 kohdassa sekä sopimuksen 7 artiklassa säädetyn menettelyn mukaisesti.

35 §

Ennalta sovitut kantakohtaiset toimenpiteet

Kalastus on kielletty maanantaista kello 19 (18) tiistaihin kello 19 (18) ilmoitetuilla ajanjaksoilla.

Tenojoen pääuoman lohikanta; kalastusajan lyhentäminen valtakunnanrajalla sijaitsevalla osuudella pääuomassa:

	Ajanjaksolla vähintään 5 %:n poikkeama	Ajanjaksolla vähintään 10 %:n poikkeama
Vene- ja rantakalastuslupa	24.6.–31.7.	24.6.–10.8.
Paikallisten kalastajien vapakalastus	24.6.–14.7.	24.6.–21.7.
Seisova verkko		24.6.–30.6.
Pato		24.6.–30.6.

Laksjoen lohikanta; kalastusajan lyhentäminen Nuorgamin kalastuskunnan alueella:

	Ajanjaksolla vähintään 5 %:n poikkeama	Ajanjaksolla vähintään 10 %:n poikkeama
Vene- ja rantakalastuslupa	10.–23.6.	10.–23.6.
Paikallisten kalastajien vapakalastus	10.–16.6.	17.–23.6.
Seisova verkko		10.–23.6.
Pato		10.–23.6.
Kulutusverkko		10.–15.6.

Vetsikkojoen lohikanta; kalastusajan lyhentäminen rajajokiosuudella Vetsikkojoen suulta pohjoiseen:

	Ajanjaksolla vähintään 5 %:n poikkeama	Ajanjaksolla vähintään 10 %:n poikkeama
Vene- ja rantakalastuslupa	17.–30.6.	10.–30.6.
Paikallisten kalastajien vapakalastus	17.–23.6.	10.–23.6.
Seisova verkko		17.–23.6.
Pato		17.–23.6.
Kulutusverkko		

Utsjoen lohikannat; kalastusajan lyhentäminen rajajokiosuudella Utsjoen suulta pohjoiseen:

	Ajanjaksolla vähintään 5 %:n poikkeama	Ajanjaksolla vähintään 10 %:n poikkeama
Vene- ja rantakalastuslupa	17.6.–14.7.	10.6.–21.7.
Paikallisten kalastajien vapakalastus	17.6.–7.7.	10.6.–14.7.
Seisova verkko		17.–23.6.
Pato		17.–23.6.
Kulutusverkko		

Valjohkan lohikanta; kalastusajan lyhentäminen rajajokiosuudella Valjohkan suulta pohjoiseen:

	Ajanjaksolla vähintään 5 %:n poikkeama	Ajanjaksolla vähintään 10 %:n poikkeama
Vene- ja rantakalastuslupa	17.6.–14.7.	17.6.–14.7.
Paikallisten kalastajien vapakalastus	17.6.–7.7.	17.6.–7.7.
Seisova verkko		10.–23.6.
Pato		10.–23.6.
Kulutusverkko		10.–15.6.

Kaarasjoen ja sen sivujokien lohikannat; kalastusajan lyhentäminen koko pääuomassa rajajokiosuudella:

	Ajanjaksolla vähintään 5 %:n poikkeama	Ajanjaksolla vähintään 10 %:n poikkeama
Vene- ja rantakalastuslupa	17.–30.6.	10.6.–7.7.
Paikallisten kalastajien vapakalastus	23.–30.6.	10.–30.6.
Seisova verkko		10.–30.6.
Pato		10.–30.6.
Kulutusverkko	10.–15.6.	10.–15.6.

Iesjoen lohikannat; kalastusajan lyhentäminen koko pääuomassa rajajokiosuudella:

	Ajanjaksolla vähintään 5 %:n poikkeama	Ajanjaksolla vähintään 10 %:n poikkeama
Vene- ja rantakalastuslupa	17.–30.6.	10.6.–7.7.
Paikallisten kalastajien vapakalastus	23.–30.6.	10.–30.6.
Seisova verkko		10.–30.6.
Pato		10.–30.6.
Kulutusverkko	10.–15.6.	10.–15.6.

Inarijoen ja sen sivujokien lohikannat; kalastusajan lyhentäminen koko pääuomassa rajajokiosuudella:

	Ajanjaksolla vähintään 5 %:n poikkeama	Ajanjaksolla vähintään 10 %:n poikkeama

	poikkeama	10 %:n poikkeama
Vene- ja rantakalastuslupa	17.6.–14.7.	17.6.–28.7.
Paikallisten kalastajien vapakalastus	23.6.–14.7.	17.6.–21.7.
Seisova verkko		24.6.–14.7.
Pato		24.6.–14.7.
Kulutusverkko		

Inarijoen ja sen sivujokien lohikannat; kalastusajan lyhentäminen Inarijoella:

	Ajanjaksolla vähintään 5 %:n poikkeama	Ajanjaksolla vähintään 10 %:n poikkeama
Vene- ja rantakalastuslupa	15.7.–10.8.	8.7.–10.8.
Paikallisten kalastajien vapakalastus	23.7.–10.8.	23.7.–20.8.
Seisova verkko		24.6.–12.8.
Pato		24.6.–21.7.
Kulutusverkko		

8 luku

Muut määräykset

36 §

Venerekisteri

Veneiden rekisteröinnistä säädetään kansallisessa lainsäädännössä. Ennen säännösten antamista on kuultava toisen osapuolen toimivaltaista viranomaista.

Kalastus veneestä on sallittu vain Tenojoen vesistön venerekisteriin rekisteröidyillä kalastusveneellä, jossa on kansallisuustunnus ja numero.

Paikalliset henkilöt, joilla on 2 §:n mukaan verkkokalastusoikeus, saavat rekisteröidä enintään kolme venettä. Paikalliset henkilöt, joilla on 2 §:n mukaan verkkokalastusoikeus ja jotka harjoittavat matkailuelinkeinoa, saavat rekisteröidä enintään 15 venettä. Muut paikalliset kalastajat sekä 2 §:n 1 momentin 2 kohdassa tarkoitetut kalastusoikeuden haltijat saavat rekisteröidä enintään yhden veneen.

37 §

Aluerajausten ja kalastuspaikkojen tarkempi määrittely

Osapuolten toimivaltaiset viranomaiset määräävät yhdessä jokiuoman leveyden pääuomassa ja sivu-uomissa kesäaikaisen keskivedenkorkeuden mukaan sekä syväuoman sijainnin sivu-uomissa. Rajajokiosuuden syväuoma kulkee viimeisimmän Suomen ja Norjan välisen rajankäynnin mukaisesti.

Toimivaltainen viranomainen kyseisessä valtiossa voi määrätä:

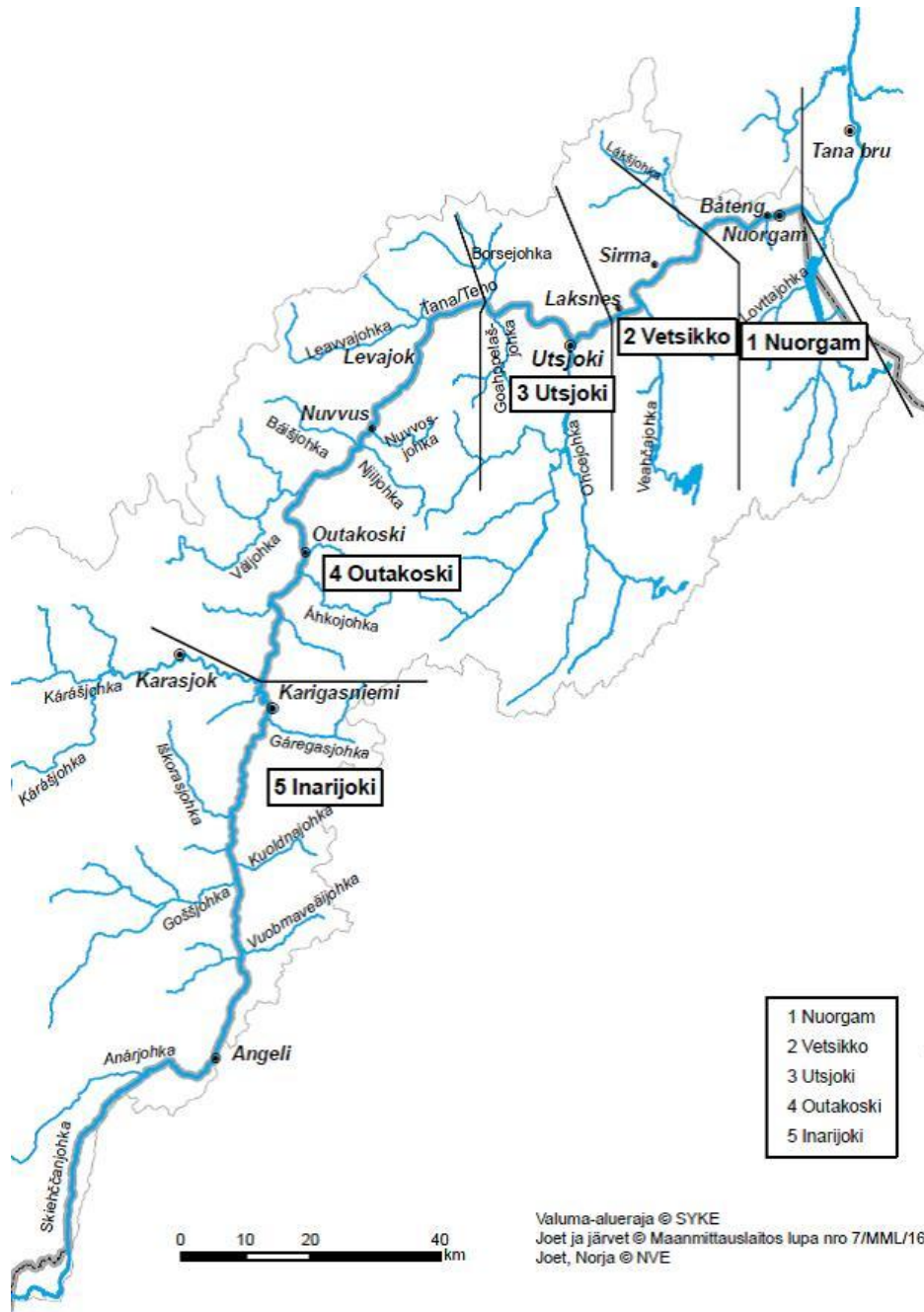
- 1) joen ja järven välisen rajan;
- 2) pääuoman ja sivujoen välisen rajan;
- 3) uuden patopaikan, jos patopaikka joen pohjan muuttumisen tai muun syyn takia tulee tarkoitukseen sopimattomaksi;
- 4) muun kalan kalastukseen sallitut nuottauspaikat Inarijoen järvilaajentumisissa.

38 §

Poikkeusluvat kalakantojen suojeluun tai kehittämiseen tähtäville toimenpiteille

Toimivaltainen viranomainen voi yksittäistapauksessa tieteellistä tutkimusta, käytännön kokeita tai kalanviljelytoimenpiteitä varten myöntää luvan poiketa kalastussäännön määräyksistä emokalojen ja istukkaiden pyyntiin. Luvan on oltava perusteltu kalakantojen suojelun tai kestävän käytön edistämiseksi sekä sopusoinnussa 1 artiklassa säädetyn sopimuksen tarkoituksen kanssa.

Luvan myöntää sen maan viranomainen, jossa toimintaa harjoitetaan. Ennen luvan myöntämistä on asiasta tiedotettava kalastusoikeuden haltijoille ja toisen osapuolen toimivaltaiselle viranomaiselle. Luvan myöntämisestä on ilmoitettava toisen osapuolen toimivaltaiselle viranomaiselle.



Valuma-aluearaja © SYKE
 Joet ja järvet © Maanmittauslaitos lupa nro 7/MML/16
 Joet, Norja © NVE

